Straßenquerschnitt Variante 7

Grundhafter Ausbau gemäß RStO 01
Fahrstreifenbreite gemäß RASt 06

(einstreifige Richtungsfahrbahn mit Radfahrstreifen)

Heideallee Süd (Knoten Weinbergweg bis Gimritzer Damm)

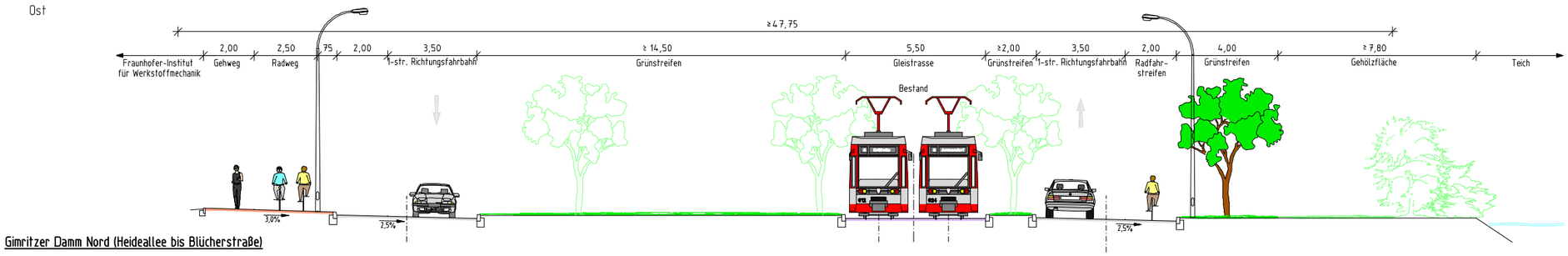

Gimritzer Damm Nord (Heideallee bis Blücherstraße)

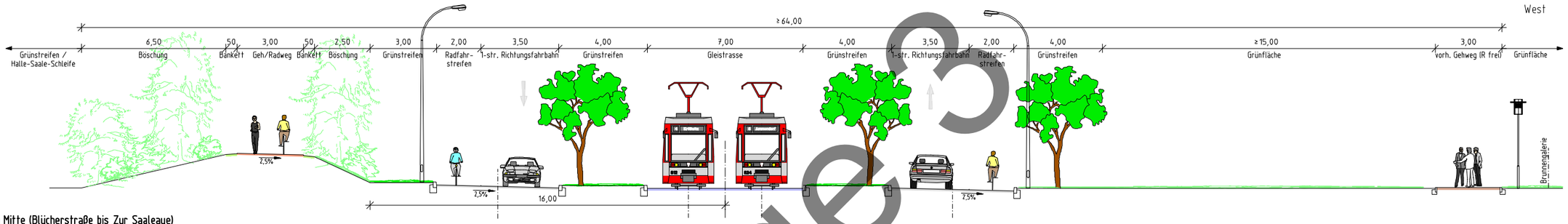

Gimritzer Damm Mitte (Blücherstraße bis Zur Saaleaue)

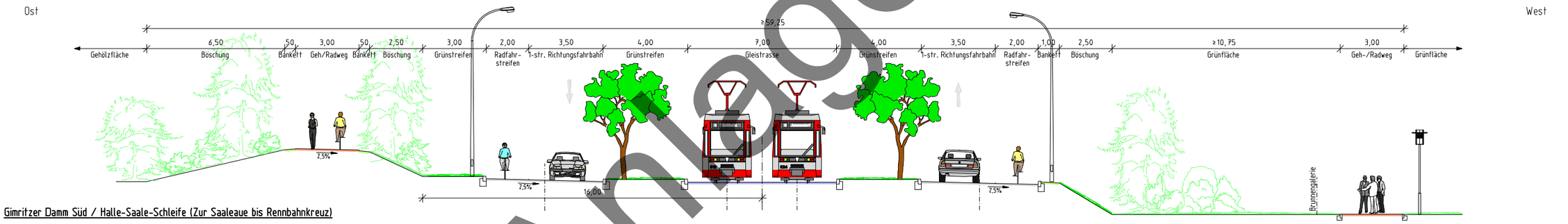

Gimritzer Damm Süd / Halle-Saale-Schleife (Zur Saaleaue bis Rennbahnkreuz)

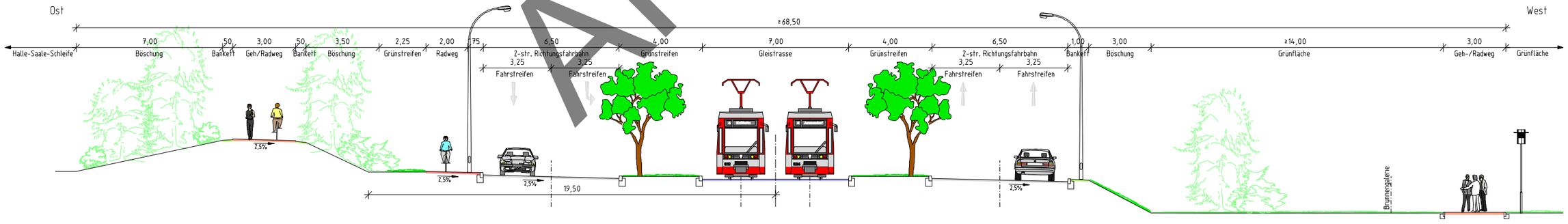

Anlage 3

Entwurfsbearbeitung: Dr. Löber Ingenieurgesellschaft für Verkehrsbauwesen mbH, Berliner Straße 140, 06116 Halle/Saale, Tel. 0345 / 564 96-30 Fax 0345 / 564 96-50	Ausbau des Straßenzuges Heideallee / Gimritzer Damm in Halle (Saale) **Vorplanung**	Anlage Nr.	3
		Blatt Nr.	1b
		Maßstab:	1:200
hallesaale HÄNDELSTADT HAVAG DIE STADTLINIE	Straßenquerschnitt Vorzugsvariante (Variante 7)	Projekt Nr.	11.066/10/2
			Datum / Zeichen
		bearbeitet	07/2011 / Ilbig
		gezeichnet	07/2011 / CARD/1 Hecht
		geprüft	07/2011 / Domey

CARD/1