




Kartengrundlage:
 Lage- und Höhenplan: MIDIC GmbH
 Angaben des Liegenschaftskatasters
 mit Nutzungsgenehmigung:
 Stadt Halle (Saale), Stadtvermessungsamt
 Liegenschaftskarte c GeoBasis-DE / LVermGeo LSA, 06/2011 / A18-2603-09-14

Lagestatus 150 (LS 150)
 Höhenstatus NHN (HS 160)
 Entwurfsvermessung 11/2011
 geoCAD Ingenieurgesellschaft mbH

LEGENDE

-  zu erwerbende Fläche
-  Eigentümer Stadt Halle (Saale)
-  Städtische Flächen von HAVAG zu erwerben

