

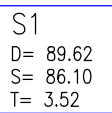





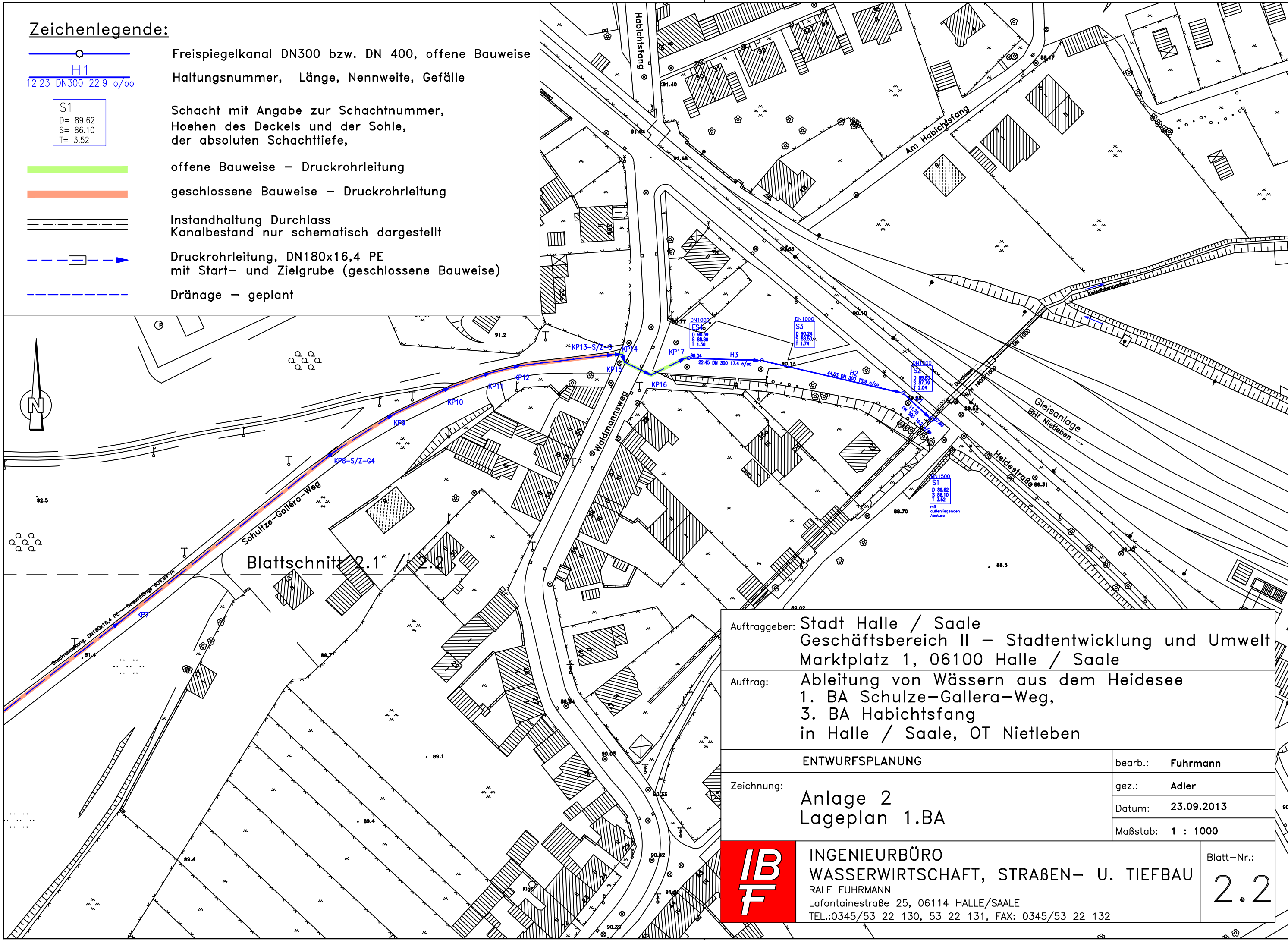


Zeichenlegende:

-  Freispiegelkanal DN300 bzw. DN 400, offene Bauweise
-  H1
Haltungsnummer, Länge, Nennweite, Gefälle
-  S1
D= 89.62
S= 86.10
T= 3.52
-  offene Bauweise – Druckrohrleitung
-  geschlossene Bauweise – Druckrohrleitung
-  Instandhaltung Durchlass
Kanalbestand nur schematisch dargestellt
-  Druckrohrleitung, DN180x16,4 PE
mit Start- und Zielgrube (geschlossene Bauweise)
-  Dränage – geplant


lageplan 1ba s:\projekte-aktuell\heidesees-awe\lp3-1-3ba\zeichnungen - vorlage stadtrat\1-igpl-koord\1.dwg



Auftraggeber: Stadt Halle / Saale
Geschäftsbereich II – Stadtentwicklung und Umwelt
Marktplatz 1, 06100 Halle / Saale

Auftrag: Ableitung von Wässern aus dem Heidesees
1. BA Schulze-Gallera-Weg,
3. BA Habichtsfang
in Halle / Saale, OT Nietleben

ENTWURFSPLANUNG	bearb.: Fuhrmann
Zeichnung: Anlage 2 Lageplan 1.BA	gez.: Adler
	Datum: 23.09.2013
	Maßstab: 1 : 1000



INGENIEURBÜRO
WASSERWIRTSCHAFT, STRABEN- U. TIEFBAU
 RALF FUHRMANN
 Lafontainestraße 25, 06114 HALLE/SAALE
 TEL.:0345/53 22 130, 53 22 131, FAX: 0345/53 22 132

Blatt-Nr.:
2.2