







Kartengrundlage:  
 Stadt Halle(Saale)  
 FB Planen, Abt. Stadtvermessung

Stadtgrundkarte mit Angaben des Liegenschaftskatasters  
 Gemarkung: Nietleben  
 Flur: 2,5  
 Nutzungsgenehmigung:  
 Liegenschaftskarte © GeoBasis-DE / LVermGeo LSA,  
 03/2013 / A18-42603-09-14

**Planzeichenerklärung**

-  Grenze des räumlichen Geltungsbereichs
-  mögliches Bebauungsschema
-  Straße / Gehweg
-  vorhandene Bebauung
-  vorhandene Böschung (wird eingeebnet)
-  Grünflächen

Rad- und Fußweganschluss  
 über Soltauer Straße möglich

**FACHBEREICH PLANEN** 

**Anlage 2**  
**Bebauungsplan Nr. 73**  
**"Wohngebiet Bennstedter Straße/Granau"**  
**Bebauungsschema**

Bearbeiter: Frau Zett	Maßstab: 1:1000	Datum: 22.08.2013	Blatt-Nr.:
Zeichner: Frau Heberling			

Dezernat II  
 FB Planen, Abt. Stadtplanung

Kartengrundlage: Stadtgrundkarte Stadt Halle(Saale), Abt. Stadtvermessung  
 Nur für den internen Gebrauch bestimmt!