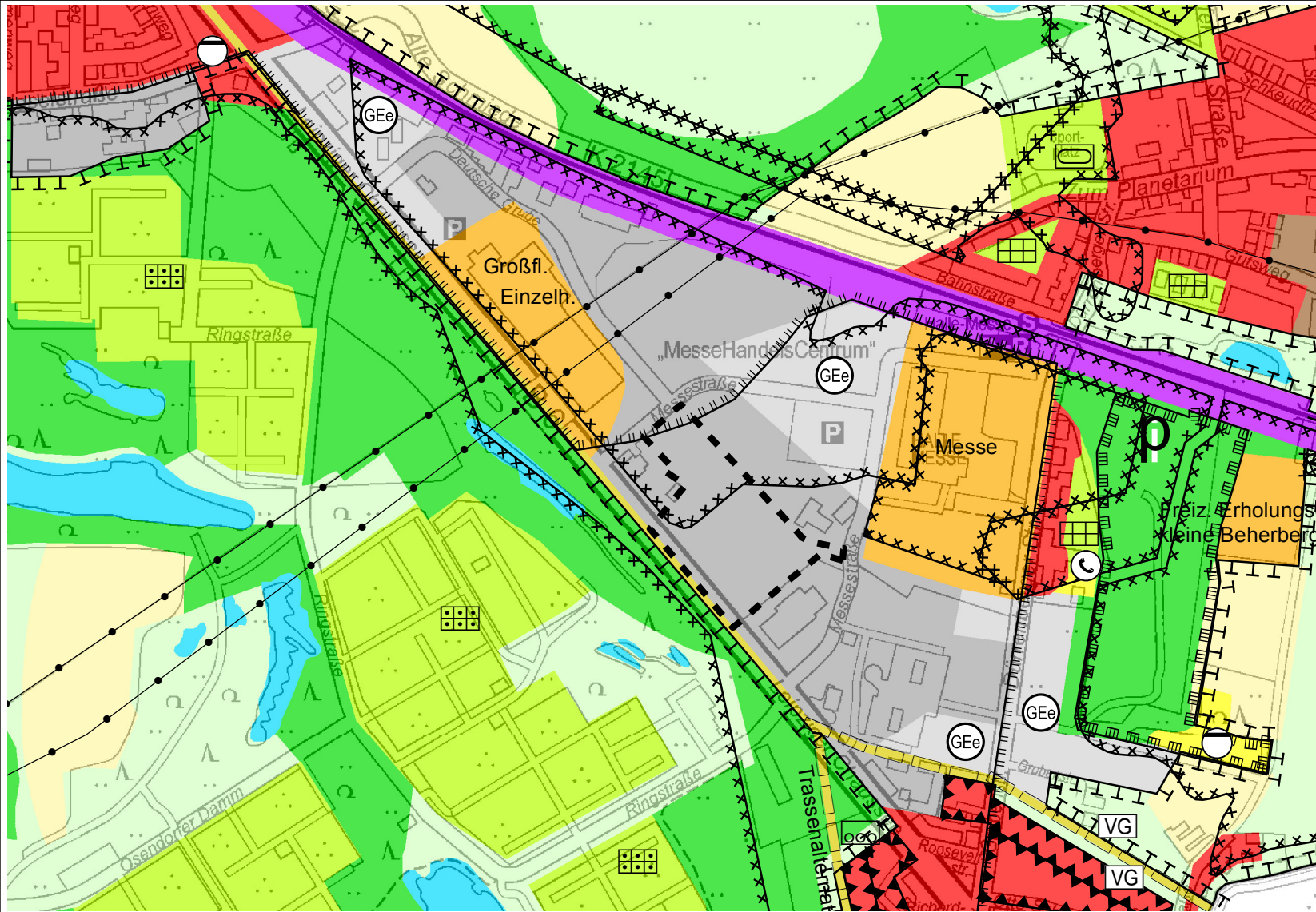


# FLÄCHENNUTZUNGSPLAN DER STADT HALLE (SAALE)

Änderung des Flächennutzungsplanes der Stadt Halle (Saale), lfd. Nr. 26 „Sonderbaufläche Großflächiger Einzelhandel, Bruckdorf - An der B6“







Kartengrundlage: Abteilung Stadtvermessung

STADT HALLE (SAALE), GESCHÄFTSBEREICH II, FACHBEREICH PLANEN

ANLAGE ZUR BEGRÜNDUNG  
DARSTELLUNG IM GENEHMIGTEN  
FLÄCHENNUTZUNGSPLAN  
(PLANAUSSCHNITT)

Maßstab des Originals 1 : 10.000

-  Geltungsbereich der FNP-Änderung
-  Gewerbliche Bauflächen
-  Straßenbahn, Planung
-  Umgrenzung der Flächen, bei deren Bebauung besondere bauliche Vorkehrungen gegen äußere Einwirkungen oder bei denen besondere bauliche Sicherungsmaßnahmen gegen Naturgewalten erforderlich sind, sowie Flächen, unter denen der Bergbau umgeht oder die für den Abbau von Mineralien bestimmt sind

### Flächenbilanzierung

Gewerbliche Bauflächen	50.756 m <sup>2</sup>
<b>Summe</b>	<b>50.756 m<sup>2</sup></b>

Ausdruck vom 28. Februar 2014