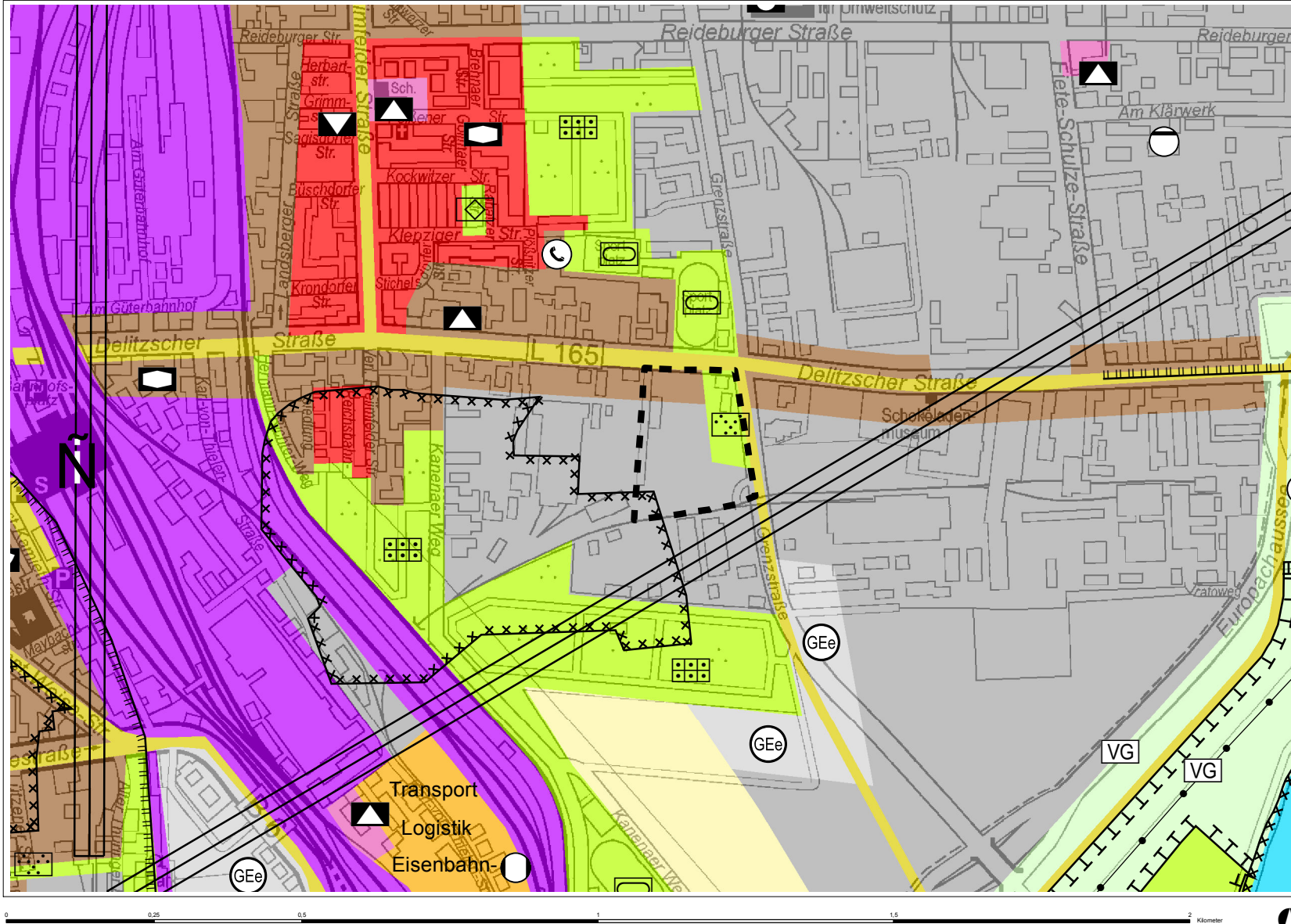








FLÄCHENNUTZUNGSPLAN DER STADT HALLE (SAALE)

Änderung des Flächennutzungsplanes der Stadt Halle (Saale), lfd. Nr. 28 „Sonderbaufläche Großflächiger Einzelhandel, Delitzscher Straße“



ANLAGE ZUR BEGRÜNDUNG
DARSTELLUNG IM GENEHMIGTEN
FLÄCHENNUTZUNGSPLAN
(PLANAUSSCHNITT)

Maßstab des Originals 1 : 10.000

-  Geltungsbereich der FNP-Änderung
-  Gemischte Bauflächen
-  Grünflächen mit Versorgungsfunktion
-  Parkanlage
-  Gewerbliche Bauflächen
-  Umgrenzung der Flächen, bei deren Bebauung besondere bauliche Vorkehrungen gegen äußere Einwirkungen oder bei denen besondere bauliche Sicherungsmaßnahmen gegen Naturgewalten erforderlich sind, sowie Flächen, unter denen der Bergbau umgeht oder die für den Abbau von Mineralien bestimmt sind

Flächenbilanzierung

Gemischte Bauflächen	5.606 m ²
Grünflächen mit Versorgungsfunktion	9.688 m ²
Gewerbliche Bauflächen	27.825 m ²
Summe	43.119 m²