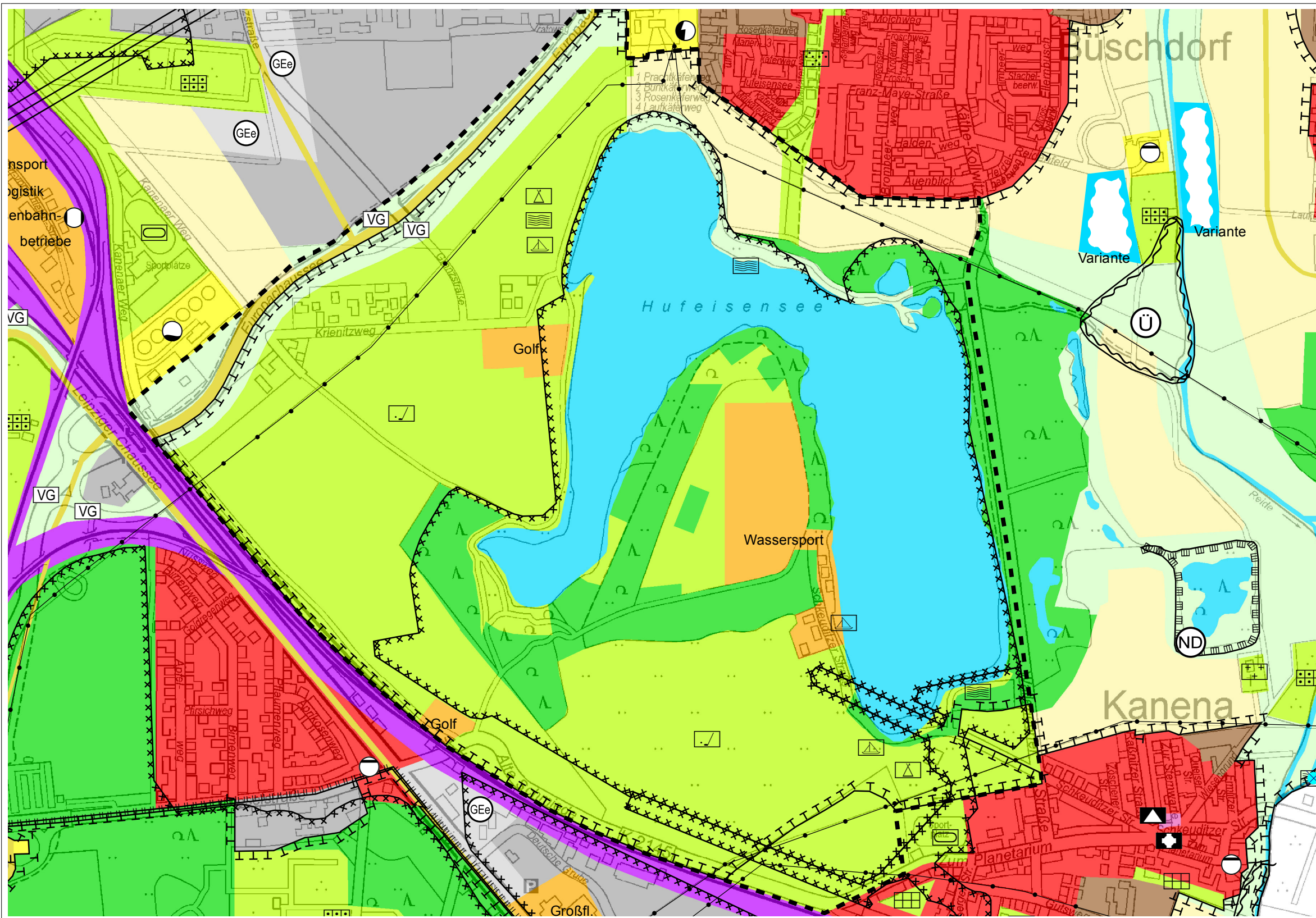
















FLÄCHENNUTZUNGSPLAN DER STADT HALLE (SAALE)

ÄNDERUNG lfd. Nr. 23, Teilfläche "Hufeisensee"



ÄNDERUNGSPLAN

Maßstab des Originals 1 : 10.000

-  Geltungsbereich der FNP-Änderung
-  Sonderbauflächen mit Zweckbestimmung
-  Überörtliche und örtliche Hauptverkehrsstraßen
-  Grünflächen mit Versorgungsfunktion
-  Badeplatz, Freibad
-  Wassersportanlage
-  Dauerkleingärten
-  Golfanlage
-  Zeitplatz
-  Sonstige Grünflächen
-  Verkehrsbegleitgrün
-  Wasserflächen
-  Flächen für die Landwirtschaft
-  Flächen für den Wald
-  Umgrenzung von Flächen für Maßnahmen zum Schutz, zur Pflege und zur Entwicklung von Natur und Landschaft
-  Umgrenzung der Flächen, bei deren Bebauung besondere bauliche Vorkehrungen gegen äußere Einwirkungen oder bei denen besondere bauliche Sicherungsmaßnahmen gegen Naturgewalten erforderlich sind, sowie Flächen, unter denen der Bergbau umgeht oder die für den Abbau von Mineralien bestimmt sind
-  Hochspannungsfreileitung



Kartengrundlage: Abteilung Stadtvermessung