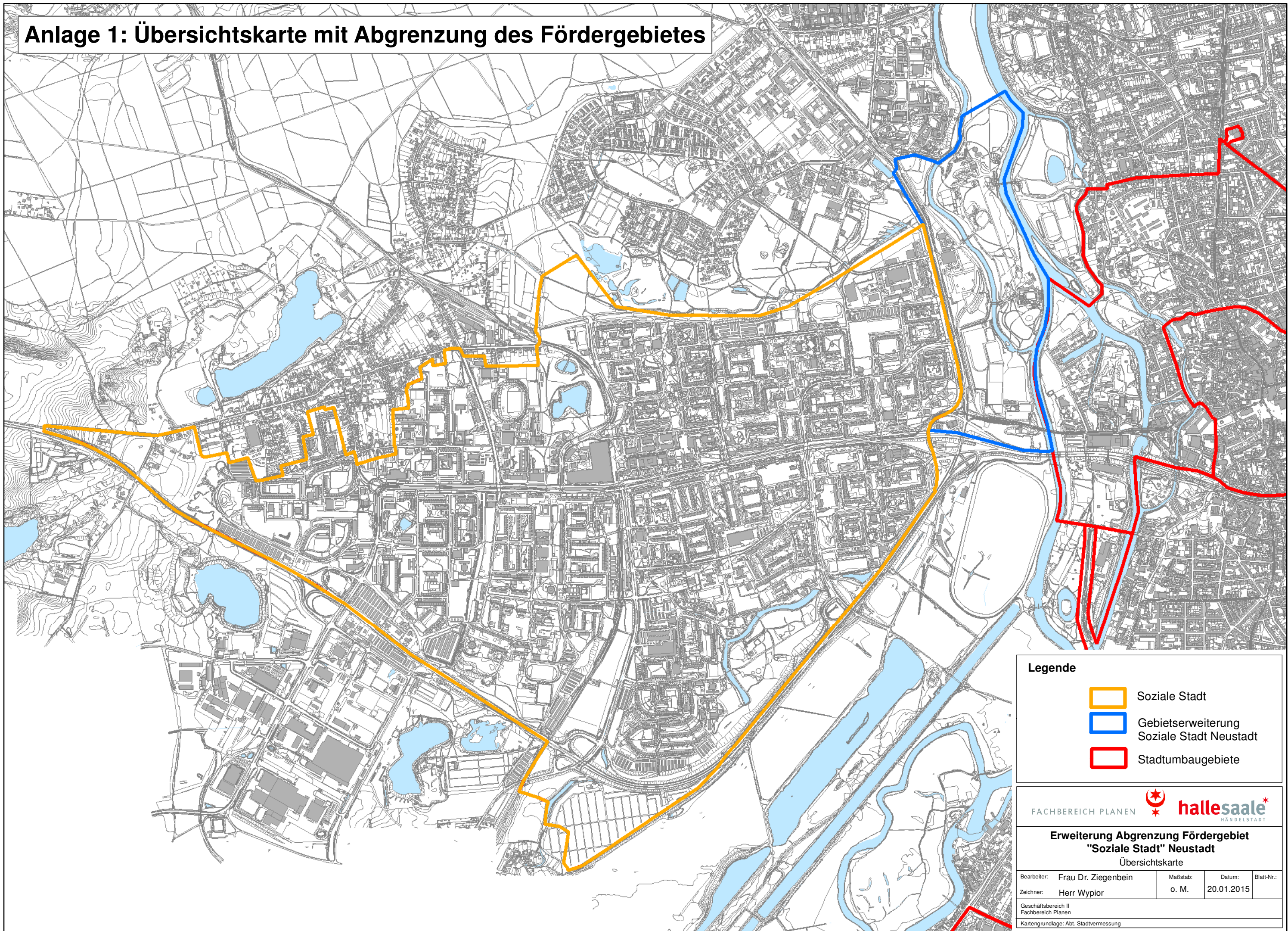





Anlage 1: Übersichtskarte mit Abgrenzung des Fördergebietes



Legende

-  Soziale Stadt
-  Gebietserweiterung
Soziale Stadt Neustadt
-  Stadtumbaugebiete

FACHBEREICH PLANEN  **hallesaale***
HÄNDELSTADT

Erweiterung Abgrenzung Fördergebiet "Soziale Stadt" Neustadt Übersichtskarte

Bearbeiter:	Frau Dr. Ziegenbein	Maßstab:		Datum:	20.01.2015	Blatt-Nr.:	
Zeichner:	Herr Wypior	o. M.					
Geschäftsbereich II Fachbereich Planen							
Kartengrundlage: Abt. Stadtvermessung							