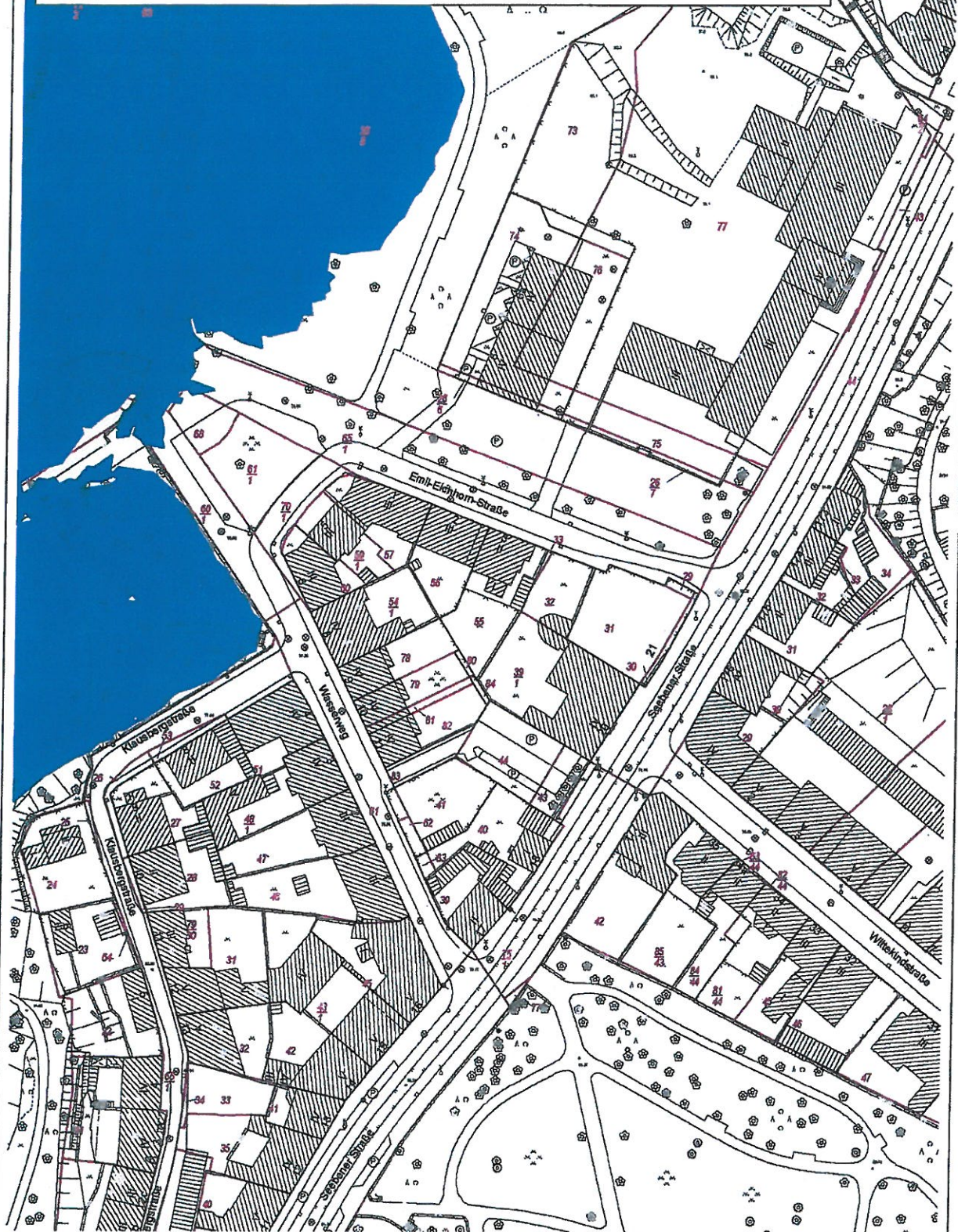


1:1000 (ausdrücklich gezeichnet) Anlage I

Stadt Halle (Saale), FB Planen, Abteilung Stadtvermessung :
Die Nutzung ist auf die eigene Aufgabenerfüllung beschränkt und die Vervielfältigungsbefugnis schließt das Verbreitungsrecht aus.
Eine Weitergabe von Auszügen an Dritte ist unzulässig. Erforderliche Abgaben von Kartenausgaben erfolgen ausschließlich über den FB Planen, Abteilung Stadtvermessung .
Datengrundlage: Stadt Halle (Saale), FB Planen, Abteilung Stadtvermessung

IT-Consult Halle GmbH:
Das System KomGIS+ wird von der IT-Consult Halle GmbH zur Verfügung gestellt. Für die dargestellten Daten sind ausschließlich die entsprechenden
Datenverantwortlichen der Bereiche zuständig. Aus den abgeleiteten Informationen entsteht kein Rechtsanspruch.



Nur für den Internen Dienstgebrauch!
generiert am: 17.05.2016 14:52:46
Nutzer: had31020, PC-IP-Adr.: 10.80.4.22

17.05.2016 14:52

Maßstab im Original
1 : 1312
Höhen Bezugssystem NHN

Stadt Halle (Saale), FB Planen, Abteilung Stadtvermessung :
 Die Nutzung ist auf die eigene Aufgabenerfüllung beschränkt und die Veröffentlichungsbefugnis schließt das Veröffentlichungsrecht aus.
 Eine Weitergabe von Auszügen an Dritte ist unzulässig. Erforderliche Abgaben von Kartenausdrucken erfolgen ausschließlich über den FB Planen, Abteilung Stadtvermessung .
 Datengrundlage: Stadt Halle (Saale), FB Planen, Abteilung Stadtvermessung

IT-Consult Halle GmbH:
 Das System KomGIS+ wird von der IT-Consult Halle GmbH zur Verfügung gestellt. Für die dargestellten Daten sind ausschließlich die entsprechenden
 Datenverantwortlichen der Bereiche zuständig. Aus den abgeleiteten Informationen entlehnt kein Rechtsanspruch.



Nur für den internen Dienstgebrauch!
 generiert am: 17.05.2016 14:50:42
 Nutzer: had31020, PC-IP-Adr.: 10.80.4.22

17.05.2016 14:50

Maßstab im Original
1 : 1312
 Höhenbezugsystem NHN

SAALE

FACHBEREICH UMWELT

hallesale

HALESSEN STADT

Überschwemmungsgebiet der Saale

Beauftragter: _____

Zeichner: _____


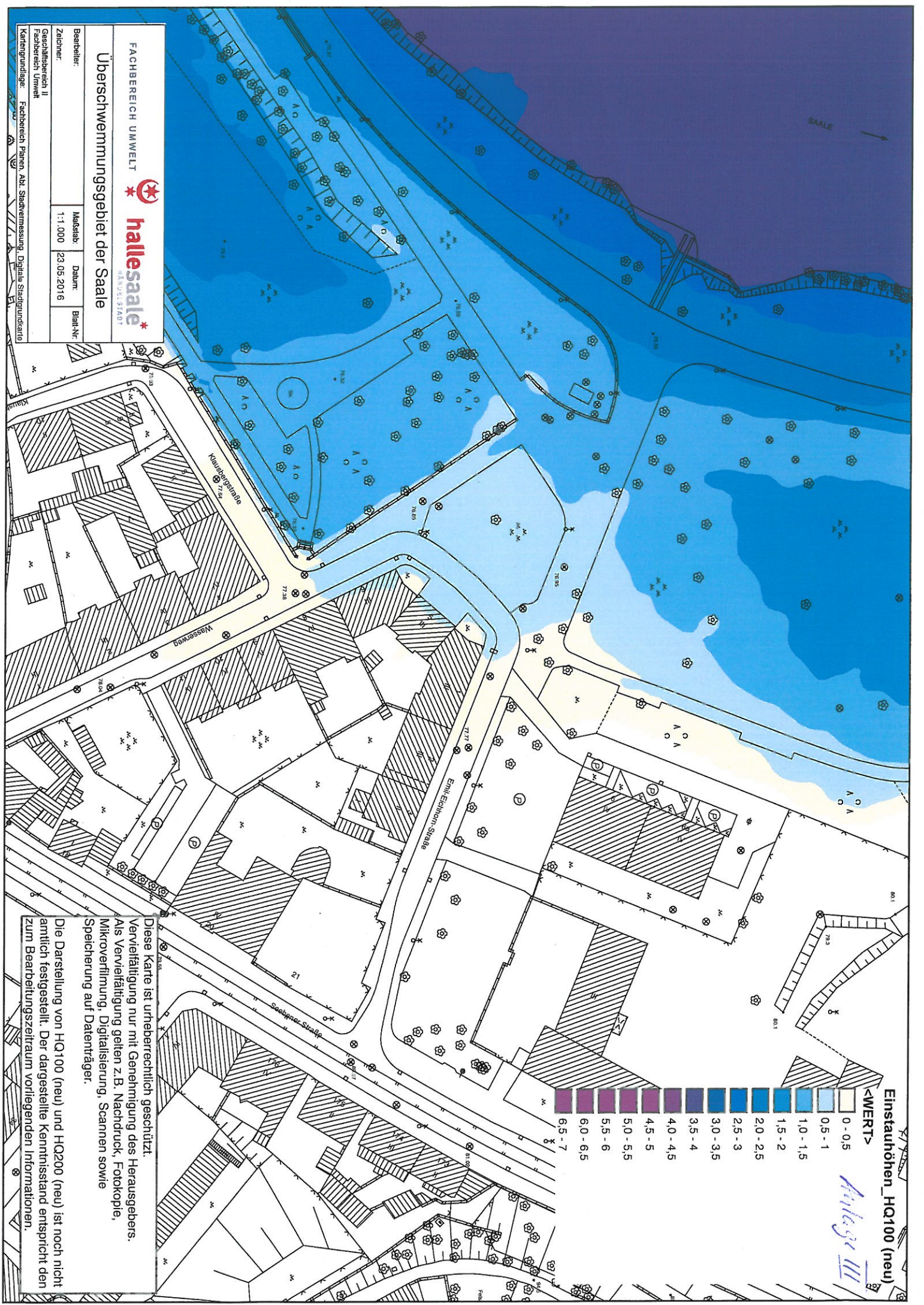
Geodätischer Bereich II
Fachbereich Umwelt

Kartengrundlage: Fachbereich Planen, Amt. Stadtmessung, Digitales Stadtplanungsamt

Maststab: 1:1.000

Datum: 23.05.2016

Blatt-Nr. _____



Einstauhöhen_HQ100 (neu)

Anlage III

Diese Karte ist urheberrechtlich geschützt.
 Vervielfältigung nur mit Genehmigung des Herausgebers.
 Als Vervielfältigung gelten z.B. Nachdruck, Fotokopie,
 Mikroverfilmung, Digitalisierung, Scannen sowie
 Speicherung auf Datenträger.

Die Darstellung von HQ100 (neu) und HQ200 (neu) ist noch nicht
 amtlich festgesetzt. Der dargestellte Kenntnisstand entspricht den
 zum Bearbeitungszeitraum vorliegenden Informationen.

SAALE

FACHBEREICH UMWELT 

hallesale
ANFELD 3 ADI

Überschwemmungsgebiet der Saale

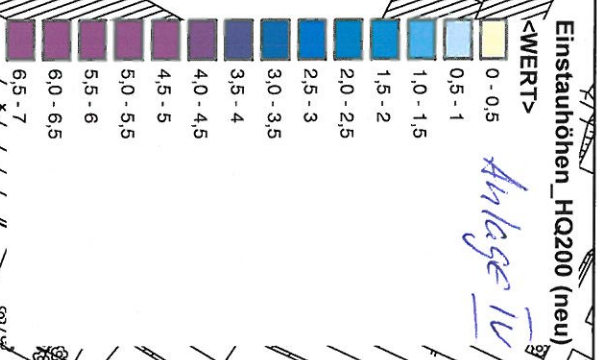
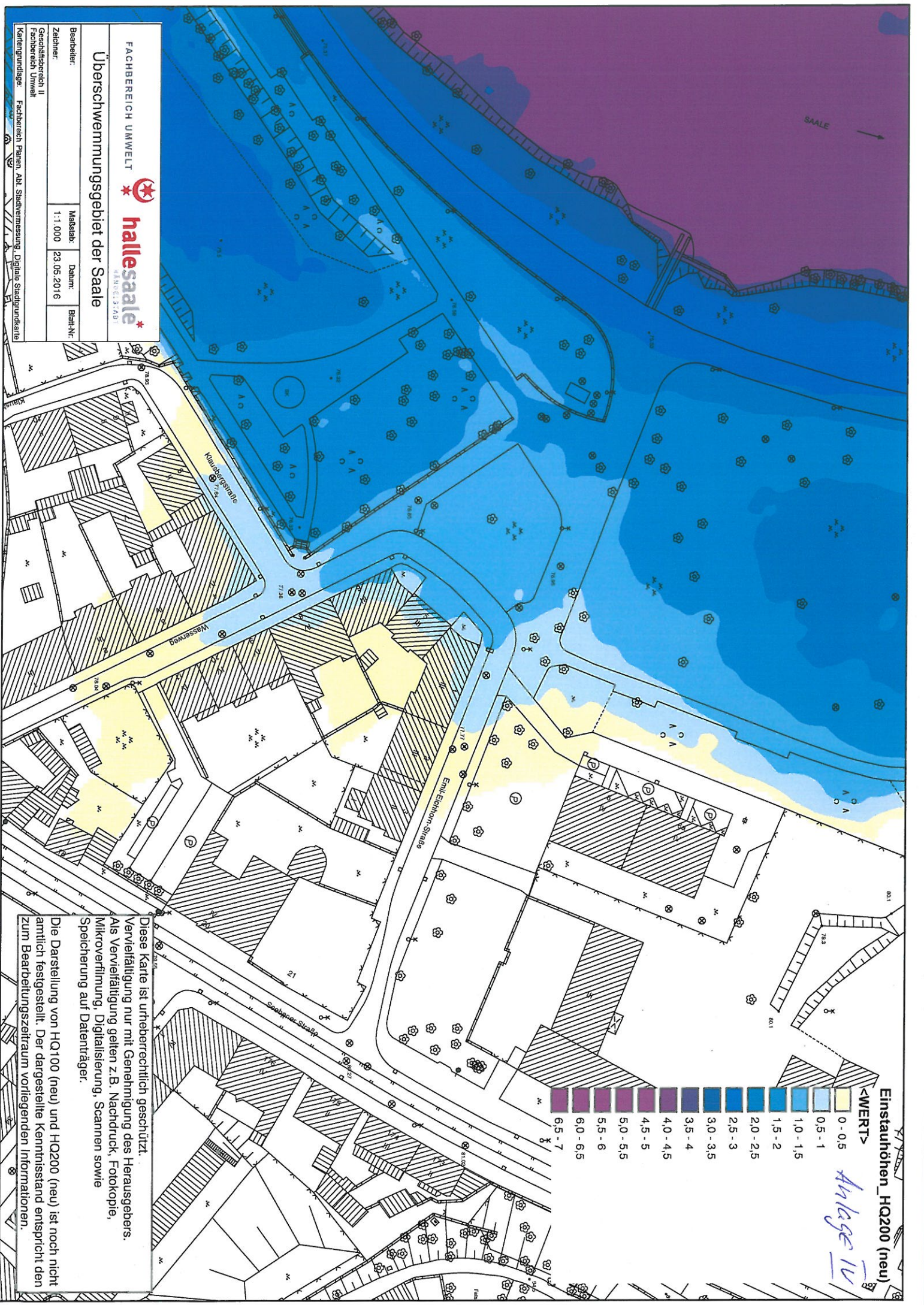
Besteller: Maststab: 1:1.000

Zeichner: Datum: 23.05.2016

Geschäftsbereich II Blatt-Nr.:

Fachbereich Umwelt

Kartengrundlage: Fachbereich Planen, Abt. Stadtmessung, Digitales Stadtkundkarte



Diese Karte ist urheberrechtlich geschützt.
 Vervielfältigung nur mit Genehmigung des Herausgebers.
 Als Vervielfältigung gelten z.B. Nachdruck, Fotokopie,
 Mikroverfilmung, Digitalisierung, Scannen sowie
 Speicherung auf Datenträger.

Die Darstellung von HQ100 (neu) und HQ200 (neu) ist noch nicht
 amtlich festgesetzt. Der dargestellte Kenntnisstand entspricht den
 zum Bearbeitungszeitraum vorliegenden Informationen.