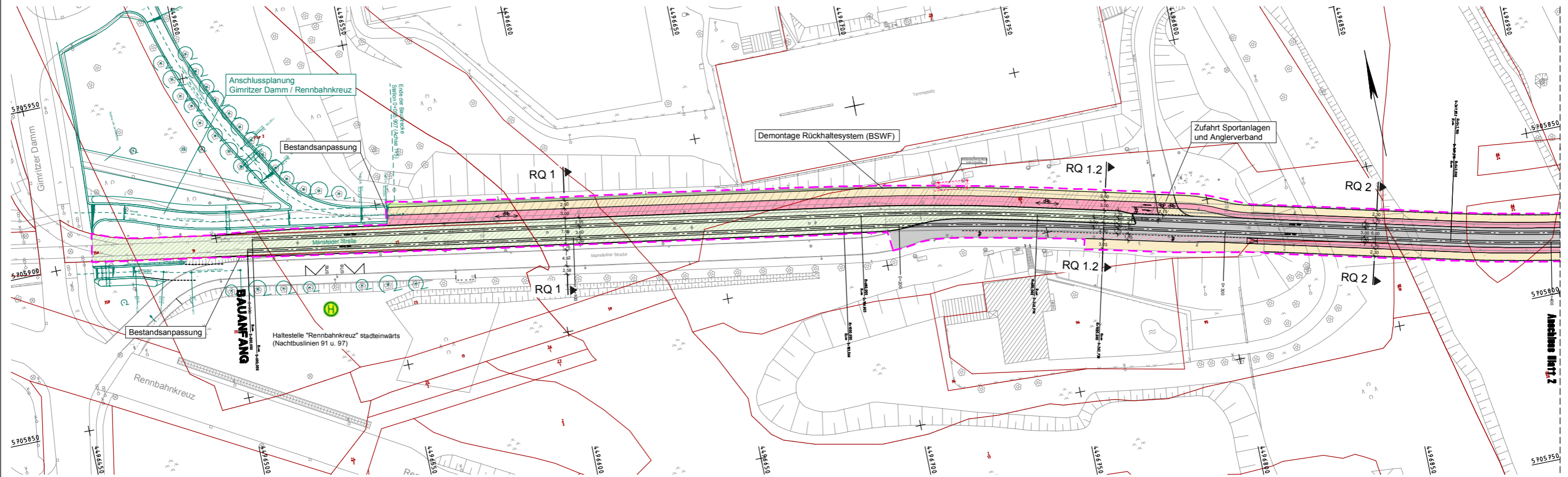


Lageplan - Anlage 4



Zeichenerklärung

- Fahrbahn
- Rasengleis
- Gleisbereich separiert - eingedeckt
- Radverkehrsanlagen
- Gehweg
- Grünfläche
- verstärkter Oberbau (Einfahrten / Bedarfsfläche)
- Haltestelle
- Überweg

- Parkstellflächen
- Blindenleitstreifen
- geplante Bäume
- Anschlussplanungen Dritter
- Bordabsenkung
- Gemeinsamer Geh- u. Radweg
- Radfahrstreifen / Schutzstreifen
- Gemein. Wartebereich / Gehweg
- Randstreifen - Pflastereindeckung
- Hof- bzw. Platzfläche
- Bau- und Planungsgrenze

Stadt Halle (Saale) Geschäftsbereich Freimfelder Straße 15 06108 Halle (Saale)	Hallesche Verkehrs-AG Freimfelder Straße 74 06112 Halle (Saale)
---	---

Index	Art der Änderung	Datum	Name

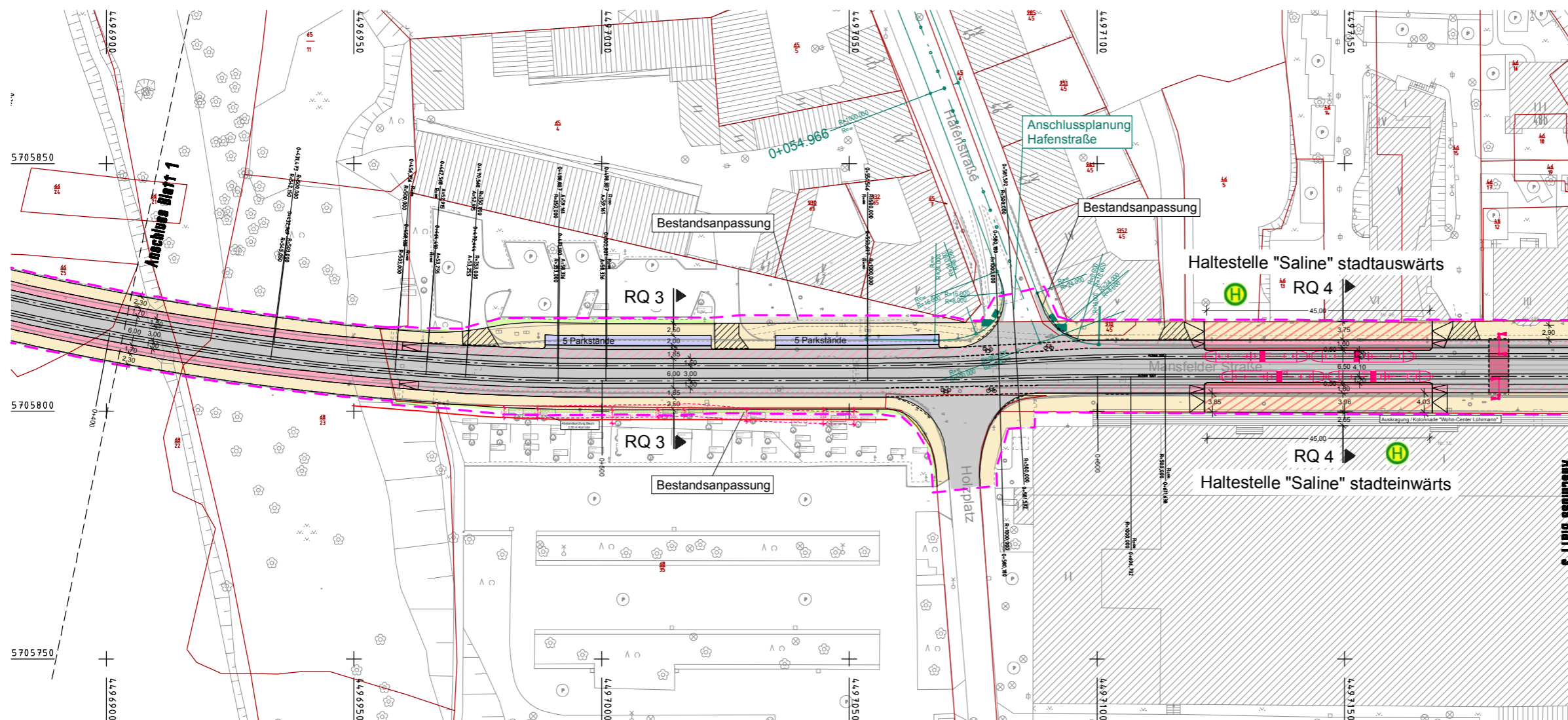
VORPLANUNG

Planungsbüro Ingenieurbüro EVTI GmbH ENTWURF FÜR VERKEHRS-, TIEF- UND INGENIEURBAU Ludwig-Erhard-Str. 55a, D-04103 Leipzig Tel +49 341 711 883 Fax +49 341 711 8850	<table border="1"> <tr> <th>Datum</th> <th>Zeichen</th> </tr> <tr> <td>bearbeitet 22.08.2016</td> <td>Suchar</td> </tr> <tr> <td>gezeichnet 22.08.2016</td> <td>Foelke</td> </tr> <tr> <td colspan="2">Datengrundlage/Vermessung: DSGK u. Vermessung Büro Wende v. 01.2016</td> </tr> <tr> <td>geprüft</td> <td> </td> </tr> <tr> <td>Projekt-Nr.: 711/15</td> <td> </td> </tr> <tr> <th>Datum</th> <th>Zeichen</th> </tr> <tr> <td>bearbeitet</td> <td> </td> </tr> <tr> <td>gezeichnet</td> <td> </td> </tr> <tr> <td>geprüft</td> <td> </td> </tr> <tr> <td>Projekt-Nr.:</td> <td> </td> </tr> </table>	Datum	Zeichen	bearbeitet 22.08.2016	Suchar	gezeichnet 22.08.2016	Foelke	Datengrundlage/Vermessung: DSGK u. Vermessung Büro Wende v. 01.2016		geprüft		Projekt-Nr.: 711/15		Datum	Zeichen	bearbeitet		gezeichnet		geprüft		Projekt-Nr.:	
Datum	Zeichen																						
bearbeitet 22.08.2016	Suchar																						
gezeichnet 22.08.2016	Foelke																						
Datengrundlage/Vermessung: DSGK u. Vermessung Büro Wende v. 01.2016																							
geprüft																							
Projekt-Nr.: 711/15																							
Datum	Zeichen																						
bearbeitet																							
gezeichnet																							
geprüft																							
Projekt-Nr.:																							

Baumaßnahme mit Entwurfsbezeichnung:
Stadtbahnprogramm der Stadt Halle
 Vorhaben 2.2 - Mansfelder Straße West
 zwischen Herrenstraße und Gimritzer Damm

Blattinhalt: Lageplan	Unterlage 5.7 Blatt Nr. 1 Reg.Nr. Lagestatus 150 (LS 150) Höhenstatus NHN+6 160
Maßstab: ohne	Blattgröße: A3
Bestätigungsvermerk:	Bestätigungsvermerk:
Stadt Halle Datum	HAVAG Datum

Lageplan - Anlage 4



Zeichenerklärung

- | | | | |
|--|--|--|-----------------------------------|
| | Fahrbahn | | Parkstellflächen |
| | Rasengleis | | Blindenleitstreifen |
| | Gleisbereich separiert - eingedeckt | | geplante Bäume |
| | Radverkehrsanlagen | | Anschlussplanungen Dritter |
| | Gehweg | | Bordabsenkung |
| | Grünfläche | | Gemeinsamer Geh- u. Radweg |
| | verstärkter Oberbau (Einfahrten / Bedarfsfläche) | | Radfahrstreifen / Schutzstreifen |
| | Haltestelle | | Gemein. Wartebereich / Gehweg |
| | Überweg | | Randstreifen - Pflastereindeckung |
| | | | Hof- bzw. Platzfläche |
| | | | Bau- und Planungsgrenze |

	Stadt Halle (Saale) Geschäftsbereich Hansering 15 06108 Halle (Saale)		Hallesche Verkehrs-AG Freimfelder Straße 74 06112 Halle (Saale)
--	--	--	---

Index	Art der Änderung	Datum	Name

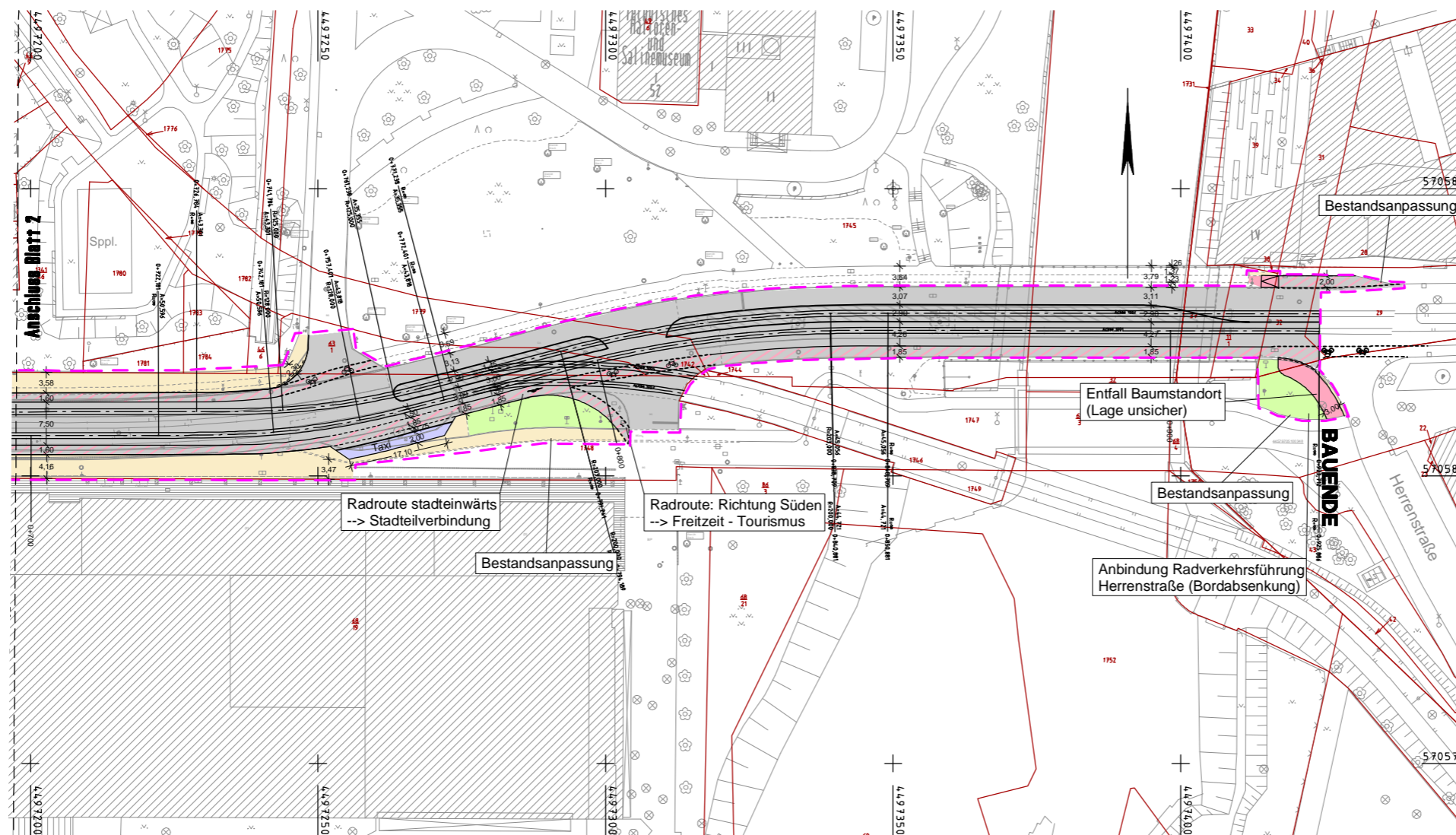
VORPLANUNG

Planungsbüro	Ingenieurbüro EVTI GmbH	Datum	Zeichen	
	Ingenieurbüro EVTI GmbH BÜRO FÜR VERKEHRS-, TIEF- UND INGENIEURBAU Ludwig-Erhard-Str. 55a, D-04103 Leipzig Tel +49 341 711 883 Fax +49 341 711 8850	bearbeitet	22.08.2016	Suchar
		gezeichnet	22.08.2016	Foelke
		geprüft	7/11/15	
		bearbeitet		
gezeichnet				
geprüft				
Projekt-Nr.:				

Baumaßnahme mit Entwurfsbezeichnung:
Stadtbahnprogramm der Stadt Halle
 Vorhaben 2.2 - Mansfelder Straße West
 zwischen Herrenstraße und Gimritzer Damm

Blattinhalt: Lageplan	Unterlage 5.7 Blatt Nr. 2 Reg.Nr. Lagestatus 150 (LS 150) Höhenstatus NHN+6 160
Maßstab: ohne	Blattgröße: A3
Bestätigungsvermerk:	Bestätigungsvermerk:
Stadt Halle Datum	HAVAG Datum

Lageplan - Anlage 4



Zeichenerklärung

- Fahrbahn
- Rasengleis
- Gleisbereich separiert - eingedeckt
- Radverkehrsanlagen
- Gehweg
- Grünfläche
- verstärkter Oberbau (Einfahrten / Bedarfsfläche)
- Haltestelle
- Überweg

- Parkstellflächen
- Blindenleitstreifen
- geplante Bäume
- Anschlussplanungen Dritter
- Bordabsenkung
- Gemeinsamer Geh- u. Radweg
- Radfahrstreifen / Schutzstreifen
- Gemein. Wartebereich / Gehweg
- Randstreifen - Pflastereindeckung
- Hof- bzw. Platzfläche
- Bau- und Planungsgrenze

hallesaale MANDELTORT	Stadt Halle (Saale) Geschäftsbereich Hansering 15 06108 Halle (Saale)	SWH. HAVAG	Hallesche Verkehrs-AG Freimfelder Straße 74 06112 Halle (Saale)
---------------------------------	--	-------------------	---

Index	Art der Änderung	Datum	Name

VORPLANUNG

Planungsbüro Ingenieurbüro EVTI GmbH ENTWURF FÜR VERKEHR, TIEF- UND INGENIEURBAU Ludwig-Erhard-Str. 55a, D-04103 Leipzig Tel +49 341 711 863 Fax +49 341 711 8650	bearbeitet	22.08.2016	Suchar
	gezeichnet	22.08.2016	Foelke
Datengrundlage/Vermessung: DISCK u. Vermessung Büro Wende v. 01.2016			
geprüft	7/1/15		
bearbeitet			
gezeichnet			
geprüft			
Projekt-Nr.:			

Baumaßnahme mit Entwurfsbezeichnung:
Stadtbahnprogramm der Stadt Halle
 Vorhaben 2.2 - Mansfelder Straße West
 zwischen Herrenstraße und Gimritzer Damm

Blattinhalt: Lageplan	Unterlage 5.7 Blatt Nr. 2 Reg.Nr. Lagestatus 150 (LS 150) Höhenstatus NHN+6 160
Maßstab: ohne	Blattgröße: A3
Bestätigungsvermerk:	Bestätigungsvermerk:
Stadt Halle Datum	HAVAG Datum