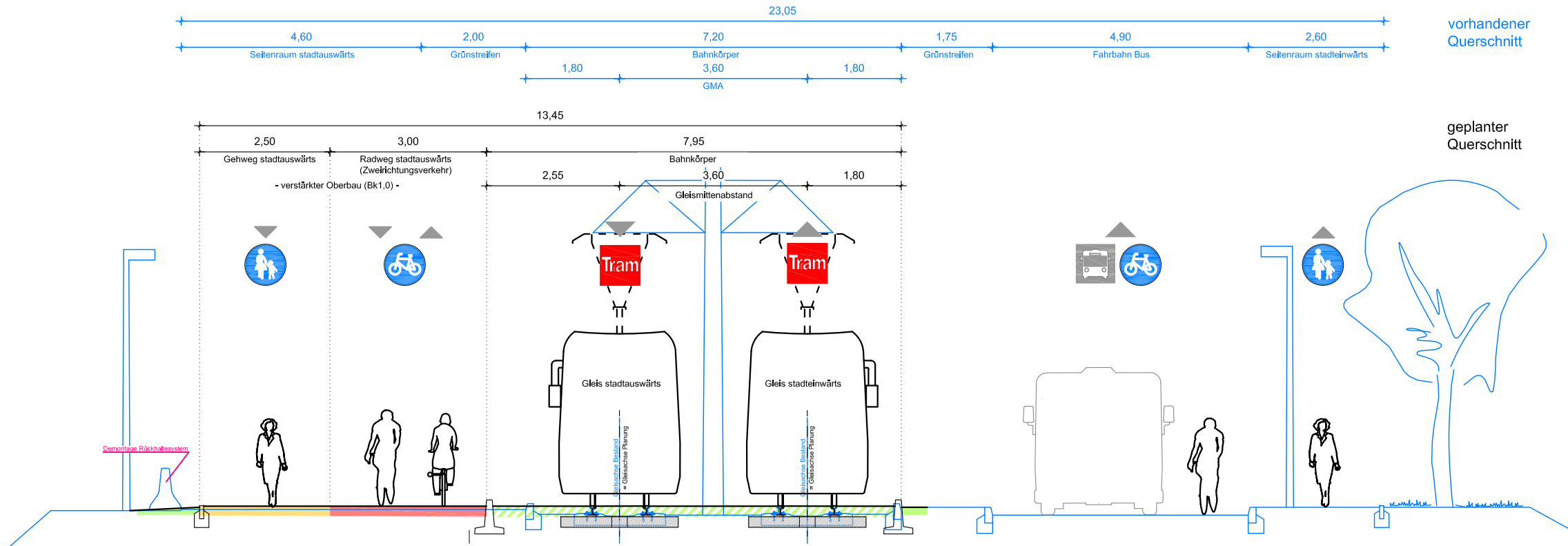
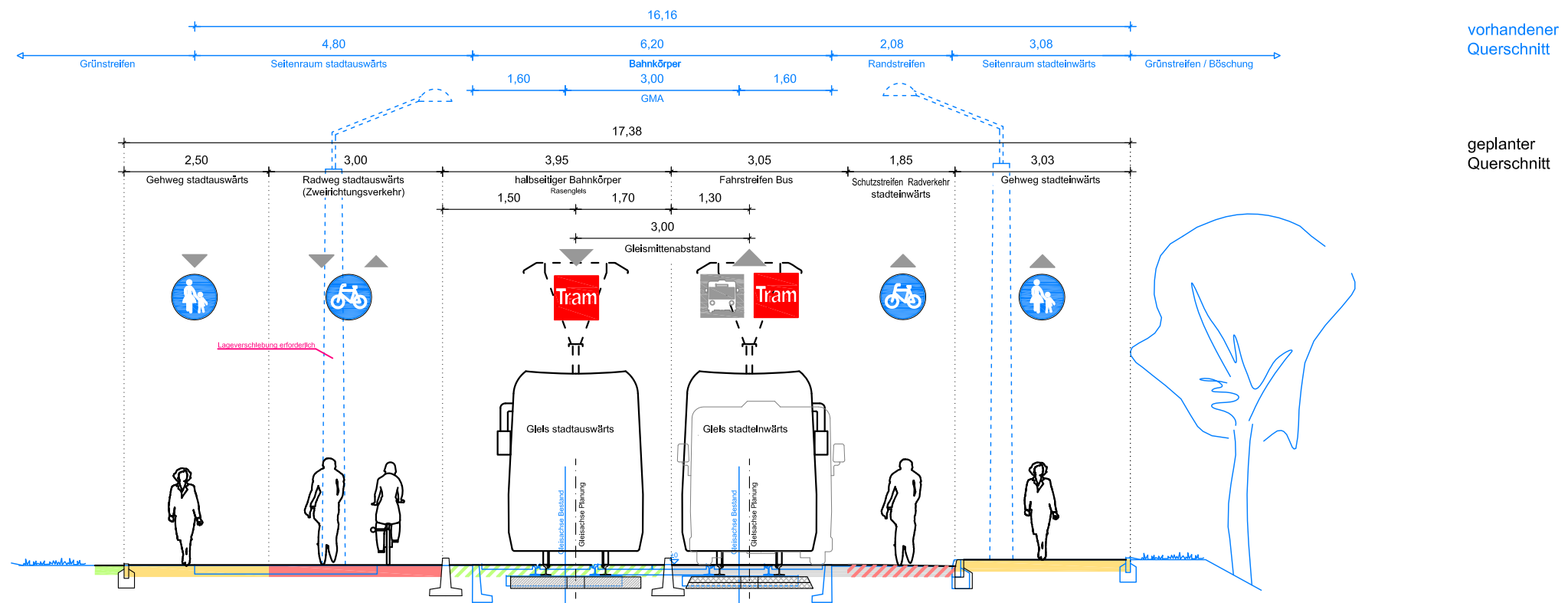


Anlage 5 - Regelquerschnitte

Regelquerschnitt 1 zwischen Gimritzer Damm und Anliegerzufahrt Sportanlage Sandanger
 Variante 2 - Rasengleis (Entfall nördlicher Randstreifen neben Bahnkörper)

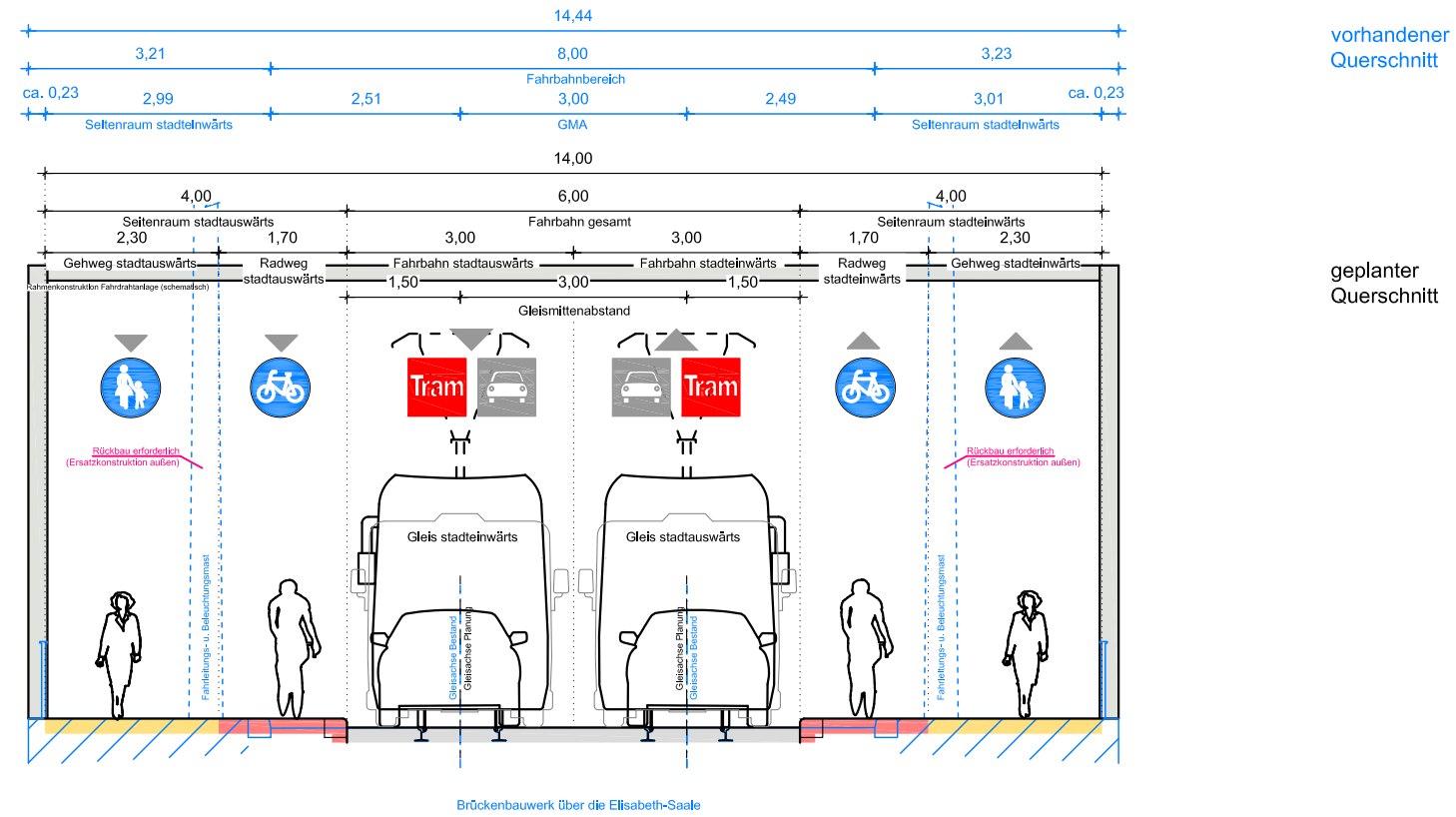


Regelquerschnitt 1.2 zwischen RQ1 und Sportanlagen Sandanger
 Variante 2 - Rasengleis (halbseitiger Bahnkörper)
 (Entfall Randstreifen stadtauswärts / Markierung Schutzstreifen stadteinwärts)

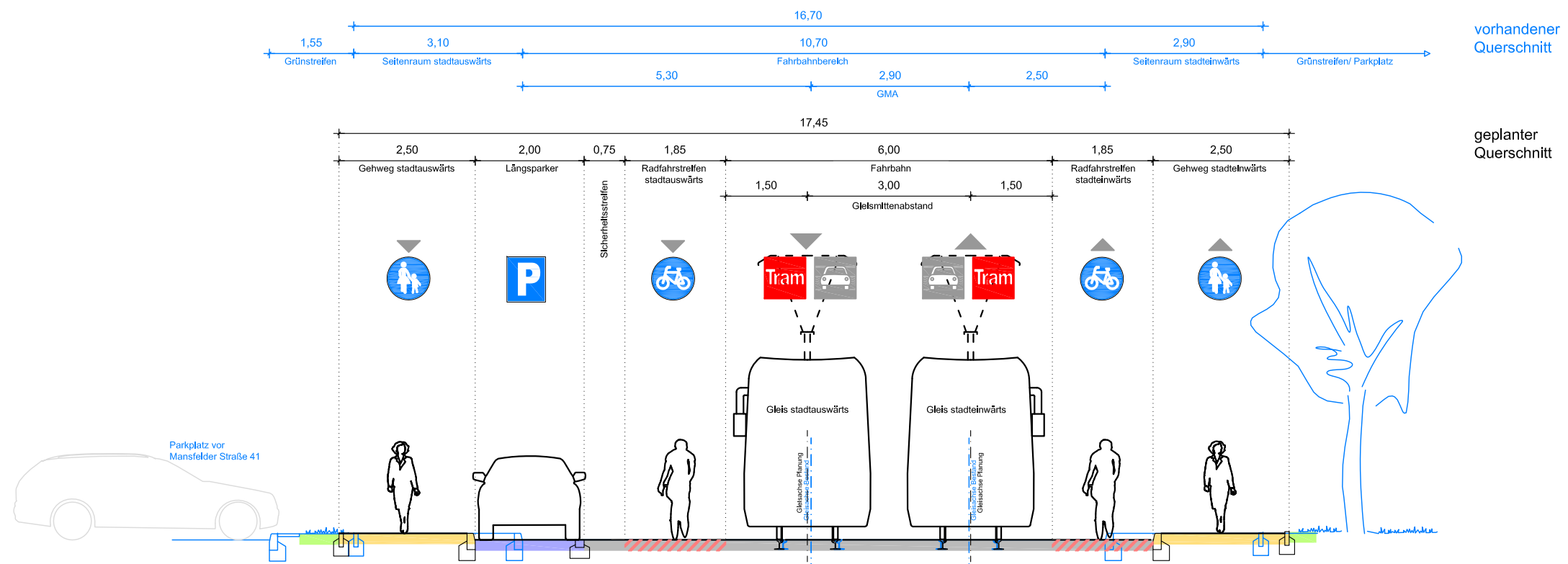


Anlage 5 - Regelquerschnitte

Regelquerschnitt 2 Brücke Elisabeth-Saale
Variante 2 - Brücke (Bestandsbreite - Kappenverbreiterung)
 (Breitenverhältnis Gehweg / Radweg (einschl. Sicherheitsabstand): 2,30 / 1,70 m)



Regelquerschnitt 3 zwischen Brücke Elisabeth-Straße und Hafenstraße
Variante 2 - Radfahrstreifen 1,85 m u. Längsparker



Anlage 5 - Regelquerschnitte

Regelquerschnitt 4 zwischen Saline und Hafenstraße
 Variante 2- Haltestellenkap mit angehobener Radfahrbahn / gemeinsamer Wartebereich / Gehweg

