

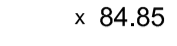
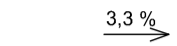








Legende

-  gepl. Radweg, Befestigung mit bitum. Tragdeckschicht 0/8
-  gepl. Bankett 0,50m
-  x 84.85 gepl. OK Gelände
-  3.3 ‰ gepl. Längsneigung
-  2 ‰ gepl. Querneigung
-  Flurstücksgrenze
-  Grundstücksgrenze
-  vorh. Baum
-  84.85 vorh. Höhen

Kartengrundlage: Stadt Halle (Saale), Stadtvermessungsamt
 Lagestatus 150 (LS 150)
 Höhenstatus NNH (HS 160)

	Stork Plan & Control GmbH		
	Ludwigsstraße 28		
	06110 Halle (Saale)		
	Tel.: 0345 / 96 39 07 10 Fax.: 0345 / 96 39 07 96		
bearbeitet:	Juli 2016	Datum	Zeichen
gezeichnet:	Juli 2016	Datum	Frau Meyer
geprüft:			Frau Gallrein

Nr.	Art der Änderung und Ergänzung	Datum
		Name

Entwurfs- und Genehmigungsplanung

Auftraggeber: hallesaale Stadt Halle (Saale) Stadtentwicklung und Umwelt (Geschäftsbereich II) Fachbereich Planen, Abt. Stadtentwicklung	Unterlage: 3 Blatt-Nr.: 2									
Vorhaben: Stadt Halle Saale Ausbau der Wegeverbindungen, 4. BA	<table border="1"> <tr> <td style="text-align: center;">bearbeitet:</td> <td style="text-align: center;">Datum</td> <td style="text-align: center;">Zeichen</td> </tr> <tr> <td style="text-align: center;">gezeichnet:</td> <td></td> <td></td> </tr> <tr> <td style="text-align: center;">geprüft:</td> <td></td> <td></td> </tr> </table>	bearbeitet:	Datum	Zeichen	gezeichnet:			geprüft:		
bearbeitet:	Datum	Zeichen								
gezeichnet:										
geprüft:										
Übersichtslageplan	Maßstab: 1 : 1000									
Aufgestellt:	Bestätigung Auftraggeber:									
<table border="1"> <tr> <td style="width: 50%;">Logosystem:</td> <td style="width: 50%;">Höhensystem:</td> </tr> <tr> <td style="text-align: center;">...</td> <td style="text-align: center;">...</td> </tr> </table>	Logosystem:	Höhensystem:						
Logosystem:	Höhensystem:									
...	...									
Gemarkung:	Flur:									