




Kartengrundlage:
 Stadt Halle (Saale)
 FB Planen, Abt. Stadtvermessung
 Stadtgrundkarte mit Angaben des Liegenschaftskatasters
 Gemarkung: Halle
 Flur: 55, 56, 57
 Nutzungsgenehmigung:
 ALKIS © GeoBasis-DE / LVermGeo LSA,
 03 / 2016 / A18-42603-09-14

-  Grenze des räumlichen Geltungsbereiches
-  Flurgrenzen
-  Flurstücksgrenzen



hallesaale*
HÄNDELSTADT

**Anlage 1
 Übersichtsplan
 Vorhabenbezogener Bebauungsplan Nr. 180 „Kleine / Große Brauhausstraße“
 Aufstellungsbeschluss**

Bearbeiter: Frau Hellmann	Maßstab: 1 : 1000	Datum: 22.09.2016	Blatt-Nr.: 1
Zeichner: Frau Mergner			
Geschäftsbereich II Fachbereich Planen			
Kartengrundlage: Abteilung Stadtvermessung			