









Anlage 3 Auszug aus dem Flächennutzungsplan



Zeichenerklärung

Bauflächen und Baugebiete

	Wohnbauflächen		Besonderer Wohngebiete [1]
	Gemischte Bauflächen		Dorfgebiete
	Gewerbliche Bauflächen [2]		Industriegebiete [3]
	Sonderbauflächen mit Zweckbestimmung (z. B. Klinik, Einzelhandel)		Gewerbegebiete, eingeschränkt
			Denkmalbereiche (siehe auch Erläuterungs- karte im Erläuterungsbericht)

Kartengrundlage: Stadt Halle (Saale), FB Planen, Abt. Stadtvermessung