





65

155

66

Legende:

-  Bebauungsplan Nr. 155
-  Bebauungsplan Nr. 65
-  Bebauungsplan Nr. 66
-  Überschneidungsbereich

 **hallesaale**
HÄNDELSTADT

Überschneidung der B-Plangebiete Nr. 155/65/66
Übersichtskarte

Bearbeiter: Frau Breitenborn	Maßstab:	Stand:	Blatt-Nr.:
Zeichner: Herr Wypior	o. M.	09.08.2016	
Geschäftsbereich II Fachbereich Planen			
Kartengrundlage: Stadt Halle(Saale), Abt. Stadtvermessung			