






Kartengrundlage:
 Stadt Halle (Saale)
 FB Planen, Abt. Stadtvermessung
 Stadtgrundkarte mit Angaben des Liegenschaftskatasters
 Gemarkung: Diemitz Reideburg
 Flur: 3, 4, 5
 Nutzungsgenehmigung:
 ALKIS © GeoBasis-DE / LVermGeo LSA,
 09 / 2016 / A18-42603-09-14

-  Grenze des räumlichen Geltungsbereiches B-Plan Nr. 65
-  Grenze des räumlichen Geltungsbereiches B-Plan Nr. 155
-  Überschneidung von B-Plan Nr. 65 und B-Plan Nr. 155
-  Flurgrenzen
-  Flurstücksgrenzen



Bebauungsplan Nr. 65
Ostangente (Abschnitt 2) vom Stichelsdorfer Weg (heute Hoherweg) bis Reideburger Straße
Aufhebung Aufstellungsbeschluss

Bearbeiter:	Frau Breitenborn	Maßstab:	1 : 3000	Datum:	07.02.2017	Anlage:	3
Zeichner:	Frau Mergner						
Geschäftsbereich II Fachbereich Planen Kartengrundlage: Abteilung Stadtvermessung							