

Teilraum Innere Stadt

Strategische Projekte, Projektbeispiele und räumliche Schwerpunkte

- Konzept -

Weiterentwicklung/Revitalisierung von Gewerbebestandsgebieten

Sanierung von Kitas und Schulen

Neueröffng./Sanierg./Brandschutzertüchtigung

großer Handlungsbedarf Schulsanierung

Gestaltung/Aufwertung Stadteingang

Erhalt Ensemble stadtbildprägender Objekte im Gebiet der Altstadt

Erhalt stadtbildprägender Einzelobjekte

Programm STADTBahn Halle

Stärkung Zentren/Einzelhandel/Nahversorgung

Wohnbauflächenentwicklung

weitere Wohnbauflächenentwicklung

Stadtumbaugebiete

"Stadt am Fluss"

Grüner Ring

vorhanden

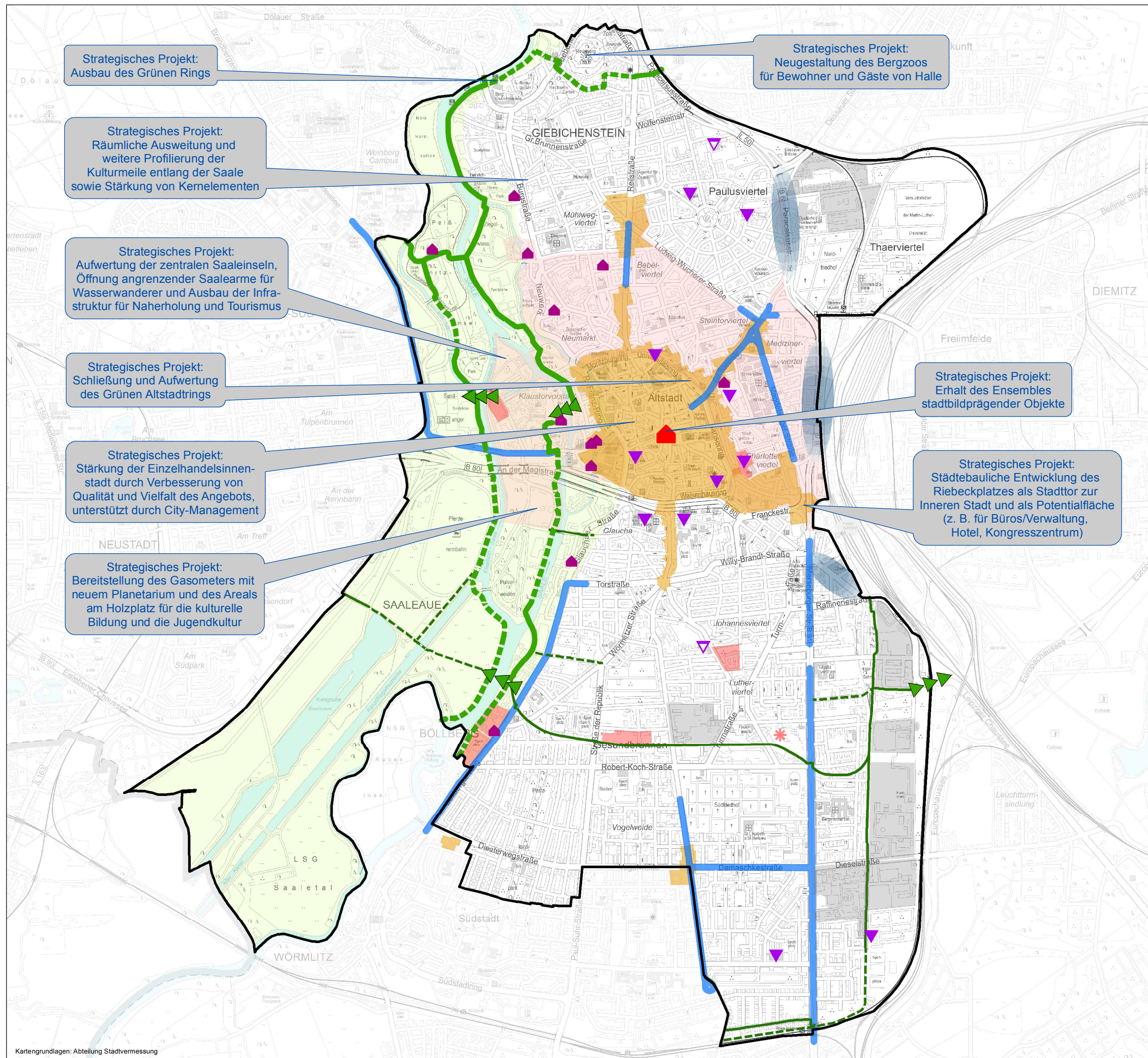
Ausbau; Neubau

Grünes Wegenetz

vorhanden

Ausbau; Neubau

zusätzliche Querungsmöglichkeiten



Strategisches Projekt: Ausbau des Grünen Rings

Strategisches Projekt: Neugestaltung des Bergzoos für Bewohner und Gäste von Halle

Strategisches Projekt: Räumliche Ausweitung und weitere Profilierung der Kulturmeile entlang der Saale sowie Stärkung von Kernelementen

Strategisches Projekt: Aufwertung der zentralen Saaleinseln, Öffnung angrenzender Saalearme für Wasserwanderer und Ausbau der Infrastruktur für Naherholung und Tourismus

Strategisches Projekt: Schließung und Aufwertung des Grünen Altstadttrings

Strategisches Projekt: Stärkung der Einzelhandelsinnenstadt durch Verbesserung von Qualität und Vielfalt des Angebots, unterstützt durch City-Management

Strategisches Projekt: Bereitstellung des Gasometers mit neuem Planetarium und des Areals am Holzplatz für die kulturelle Bildung und die Jugendkultur

Strategisches Projekt: Erhalt des Ensembles stadtbildprägender Objekte

Strategisches Projekt: Städtebauliche Entwicklung des Riebeckplatzes als Stadttor zur Inneren Stadt und als Potentialfläche (z. B. für Büros/Verwaltung, Hotel, Kongresszentrum)

Teilraum Hallescher Norden

Strategische Projekte, Projektbeispiele und räumliche Schwerpunkte

- Konzept -

Strategisches Projekt

Weiterentwicklung/Revitalisierung von Gewerbebestandsgebieten

Entwicklung/Vermarktung neuer Gewerbeflächen

Sanierung von Kitas und Schulen

großer Handlungsbedarf Schulsanierung

Gestaltung/Aufwertung Stadteingang

Erhalt stadtbildprägender Einzelobjekte

Stärkung der historischen Ortslagen

Programm STADTBAHN Halle

mögliche Ortsumgehungen

Stärkung Zentren/Einzelhandel/Nahversorgung

Wohnbauflächenentwicklung

weitere Wohnbauflächenentwicklung

Stadumbauegebiete

"Stadt am Fluss"

Grüner Ring

vorhanden

Ausbau; Neubau

Anbindung touristischer Radwege

vorhanden

Ausbau; Neubau

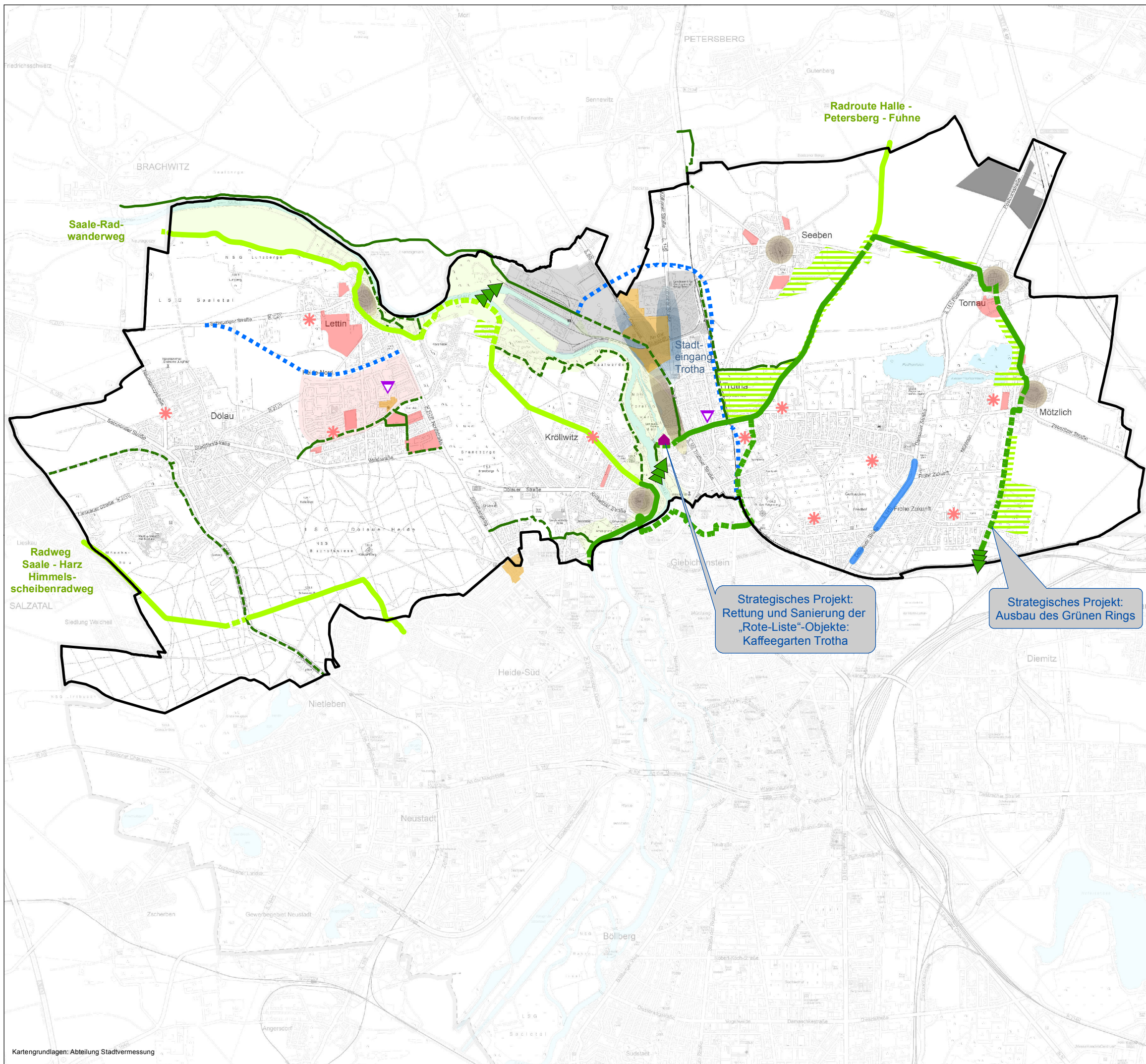
Grünes Wegenetz

vorhanden

Ausbau; Neubau

Freiflächenverbund stärken

zusätzliche Querungsmöglichkeiten



Strategisches Projekt:
Rettung und Sanierung der
„Rote-Liste“-Objekte:
Kaffeegarten Trotha


Strategisches Projekt:
Ausbau des Grünen Rings

Teilraum Hallescher Osten

Strategische Projekte, Projektbeispiele und räumliche Schwerpunkte


- Konzept -


 **Strategisches Projekt**

 Weiterentwicklung/Revitalisierung von Gewerbebestandsgebieten

 Entwicklung/Vermarktung neuer Gewerbeflächen


Sanierung von Kitas und Schulen


 großer Handlungsbedarf Schulsanierung


 Stärkung der historischen Ortslagen

 Erhalt stadtbildprägender Einzelobjekte

 Fertigstellung der HES/Europachaussee


 Programm STADTBahn Halle


 Knoten Halle der DB AG mit Zugbildungsanlage

 mögliche Ortsumgehungen

 Stärkung Zentren/Einzelhandel/Nahversorgung

 Wohnbauflächenentwicklung

 weitere Wohnbauflächenentwicklung

 Stärkung der Naherholung

Grüner Ring

 vorhanden

 Ausbau; Neubau

Anbindung touristischer Radwege

 vorhanden

 Ausbau; Neubau

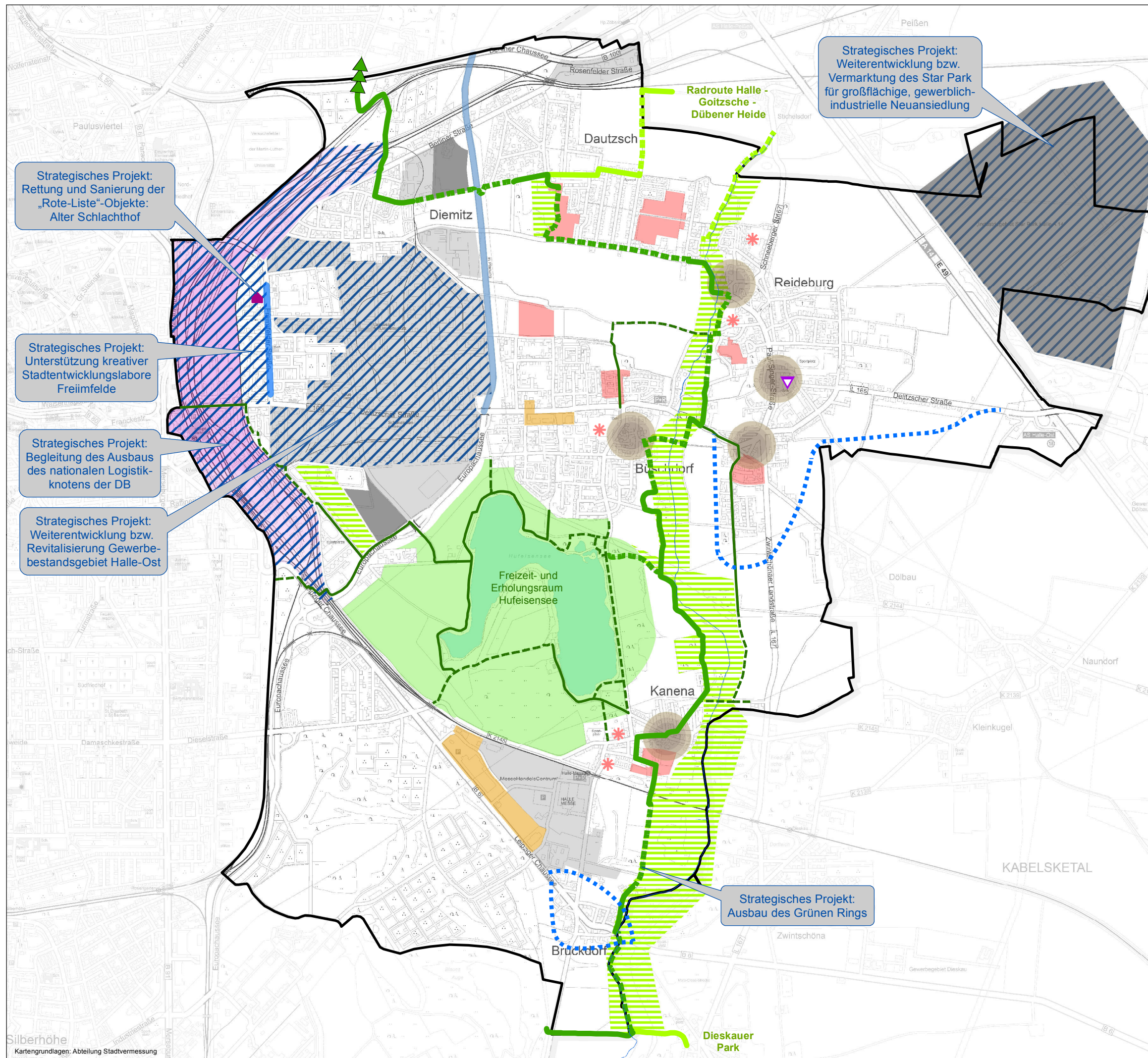
Grünes Wegenetz

 vorhanden

 Ausbau; Neubau

 Freiflächenverbund stärken

 zusätzliche Querungsmöglichkeiten



Strategisches Projekt: Rettung und Sanierung der „Rote-Liste“-Objekte: Alter Schlachthof

Strategisches Projekt: Unterstützung kreativer Stadtentwicklungslabore Freimfelde

Strategisches Projekt: Begleitung des Ausbaus des nationalen Logistikknotens der DB

Strategisches Projekt: Weiterentwicklung bzw. Revitalisierung Gewerbebestandsgebiet Halle-Ost

Strategisches Projekt: Weiterentwicklung bzw. Vermarktung des Star Park für großflächige, gewerblich-industrielle Neuansiedlung

Strategisches Projekt: Ausbau des Grünen Rings

Teilraum Hallescher Süden

Strategische Projekte, Projektbeispiele und räumliche Schwerpunkte

- Konzept -

Strategisches Projekt

Weiterentwicklung/Revitalisierung von Gewerbebestandsgebieten

Sanierung von Kitas und Schulen

Neueröffnung./Sanierung./Brandschutzertüchtigung

großer Handlungsbedarf Schulsanierung

Gestaltung/Aufwertung Stadteingang

Erhalt stadtbildprägender Einzelobjekte

Stärkung der historischen Ortslagen

Programm STADTBahn Halle

mögliche Ortsumgehungen

Stärkung Zentren/Einzelhandel/Nahversorgung

Wohnbauflächenentwicklung

weitere Wohnbauflächenentwicklung

Stadtumbaugebiete

"Stadt am Fluss"

Grüner Ring

vorhanden

Ausbau; Neubau

Anbindung touristischer Radwege

vorhanden

Ausbau; Neubau

Grünes Wegenetz

vorhanden

Ausbau; Neubau

Freiflächenverbund stärken

zusätzliche Querungsmöglichkeiten

Strategisches Projekt: Rettung und Sanierung der „Rote-Liste“-Objekte: Böllberger Mühle

Strategisches Projekt: Weiterentwicklung bzw. Revitalisierung Gewerbebestandsgebiet Ammendorf

Strategisches Projekt: HFC-Nachwuchsleistungszentrum

Strategisches Projekt: Ausbau des Grünen Rings

Goethe-Radweg

Dieskauer Park






















Elster-Radweg

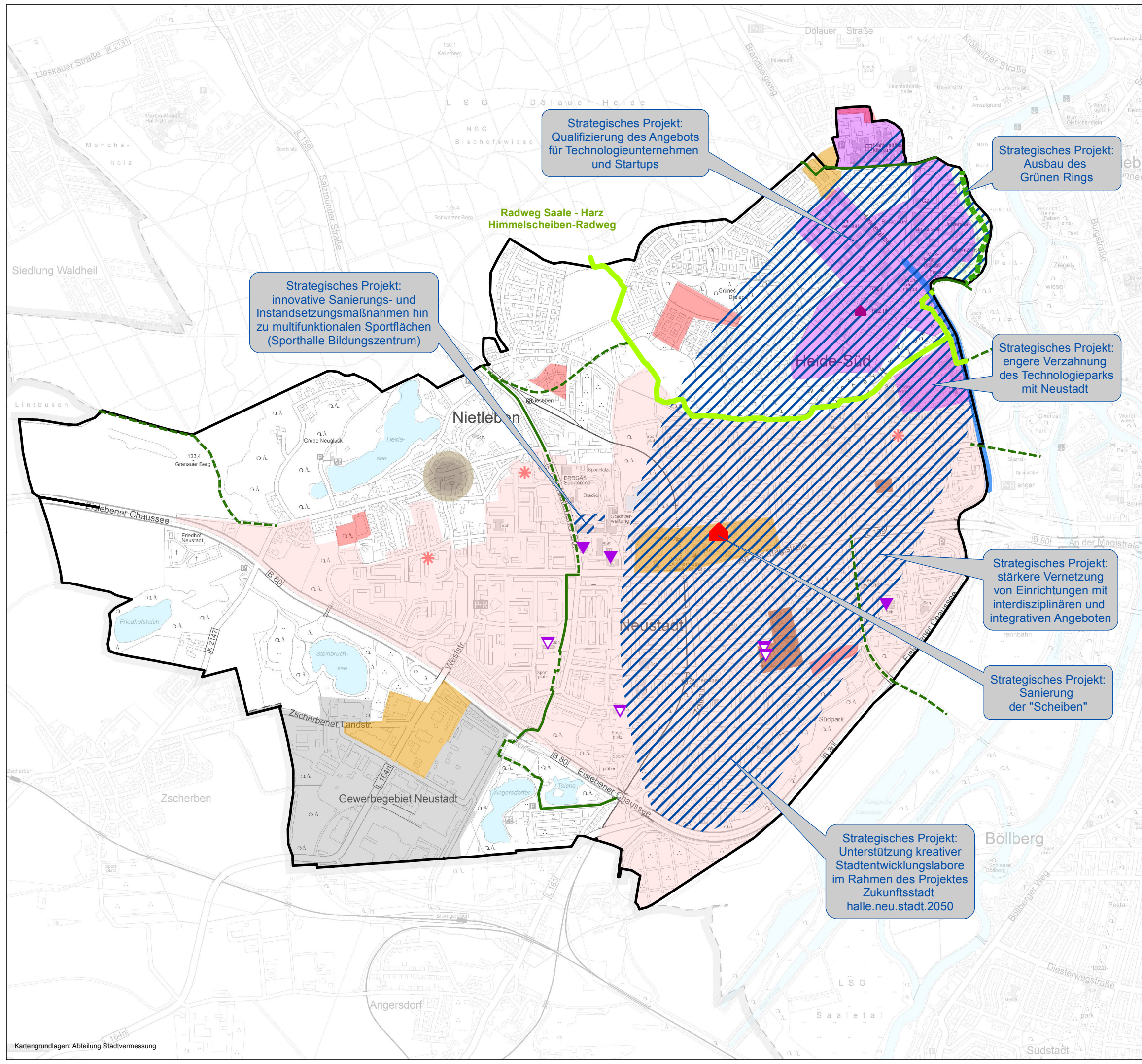
Saale-Radwanderweg

Teilraum Hallescher Westen

Strategische Projekte, Projektbeispiele und räumliche Schwerpunkte

- Konzept -

-  **Strategisches Projekt**
-  Weiterentwicklung/Revitalisierung von Gewerbebestandsgebieten
- Sanierung von Kitas und Schulen
 -  Neueröffnung./Sanierg./Brandschutzertüchtigung
 -  großer Handlungsbedarf Schulsanierung
-  Förderung von Wissenschaft und wissenschaftsnaher Wirtschaft
-  Erhalt Ensemble stadtbildprägender Objekte
-  Erhalt stadtbildprägender Einzelobjekte
-  Stärkung der historischen Ortslagen
-  Programm STADTBahn Halle
-  Stärkung Zentren/Einzelhandel/Nahversorgung
-  Integration und soziale Stabilität
-  Wohnbauflächenentwicklung
-  weitere Wohnbauflächenentwicklung
-  Stadumbauegebiete
-  "Stadt am Fluss"
- Grüner Ring
 -  vorhanden
 -  Ausbau; Neubau
- Anbindung touristischer Radwege
 -  vorhanden
 -  Ausbau; Neubau
- Grünes Wegenetz
 -  vorhanden
 -  Ausbau; Neubau



Strategisches Projekt:
Qualifizierung des Angebots
für Technologieunternehmen
und Startups

Strategisches Projekt:
Ausbau des
Grünen Rings

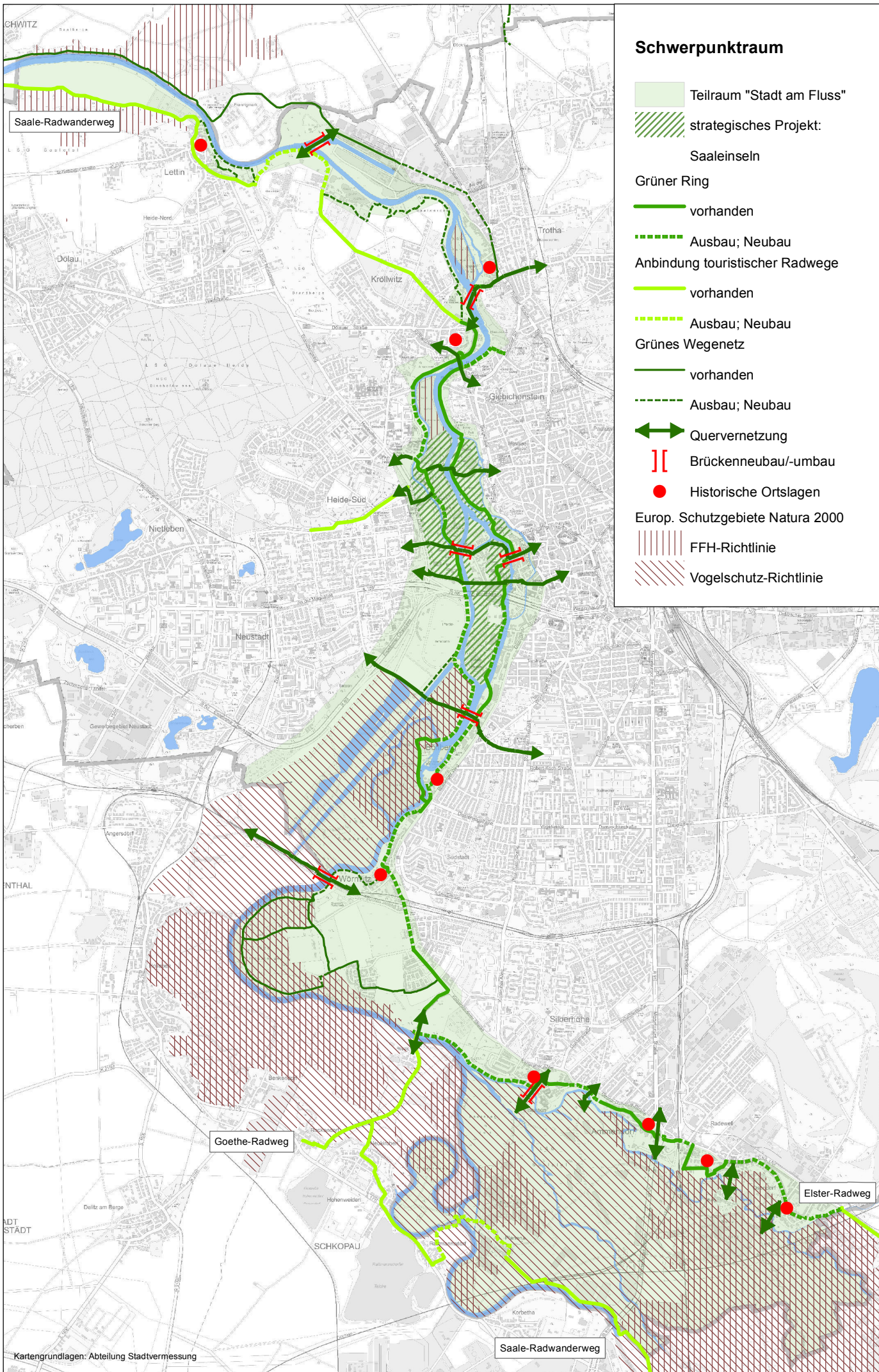
Strategisches Projekt:
innovative Sanierungs- und
Instandsetzungsmaßnahmen hin
zu multifunktionalen Sportflächen
(Sporthalle Bildungszentrum)

Strategisches Projekt:
engere Verzahnung
des Technologieparks
mit Neustadt

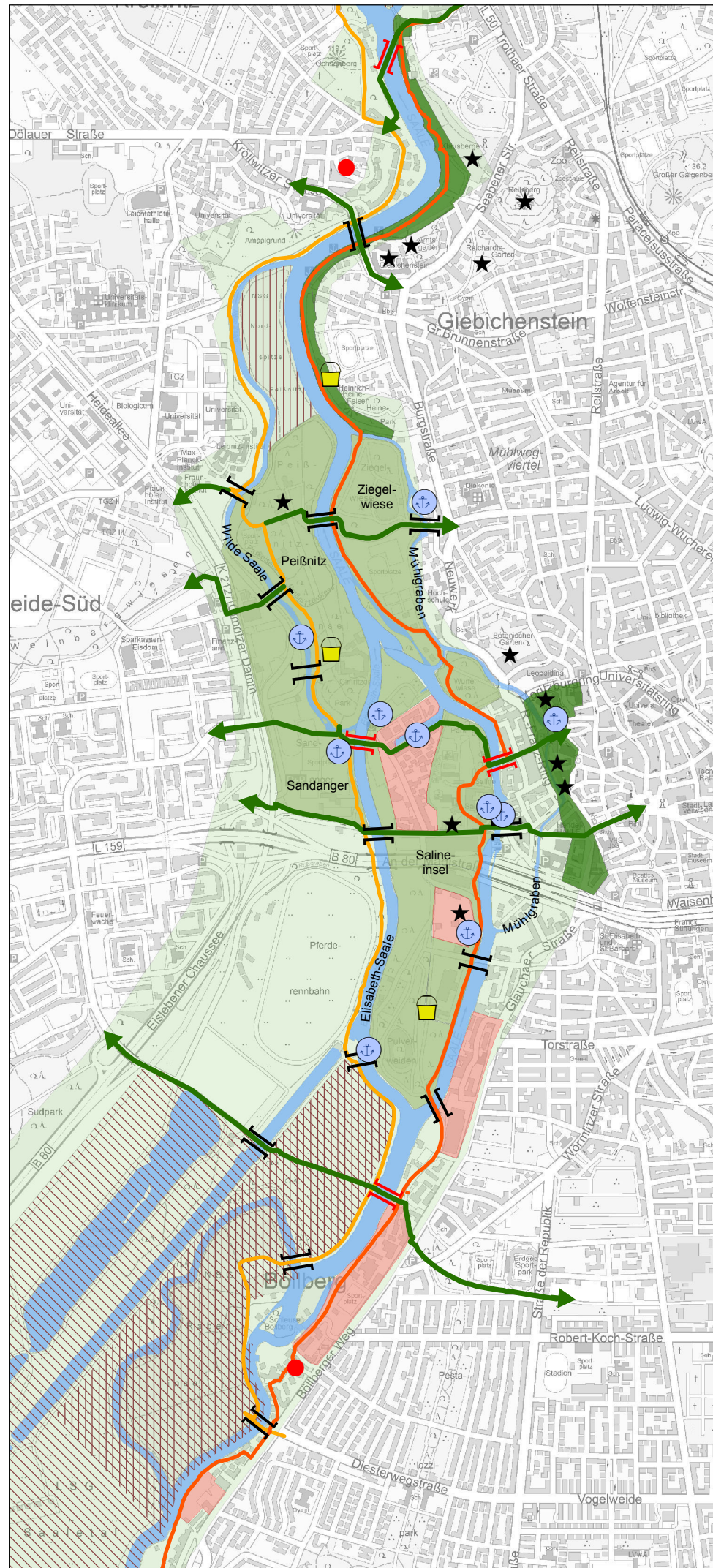
Strategisches Projekt:
stärkere Vernetzung
von Einrichtungen mit
interdisziplinären und
integrativen Angeboten

Strategisches Projekt:
Sanierung
der "Scheiben"

Strategisches Projekt:
Unterstützung kreativer
Stadtentwicklungslabore
im Rahmen des Projektes
Zukunftsstadt
halle.neu.stadt.2050



- Schwerpunktraum**
- Teilraum "Stadt am Fluss"
 - strategisches Projekt: Saaleinseln
 - Grüner Ring**
 - vorhanden
 - Ausbau; Neubau
 - Anbindung touristischer Radwege**
 - vorhanden
 - Ausbau; Neubau
 - Grünes Wegenetz**
 - vorhanden
 - Ausbau; Neubau
 - Quervernetzung
 - Brückenneubau/-umbau
 - Historische Ortslagen
 - Europ. Schutzgebiete Natura 2000**
 - FFH-Richtlinie
 - Vogelschutz-Richtlinie



- Teilraum "Stadt am Fluss"**
- Strategische Projekte, Projektbeispiele und räumliche Schwerpunkte
- Konzept -
- Kernentwicklungsbereich**
- Teilraum "Stadt am Fluss"
 - strategisches Projekt Saaleinseln
 - historische Promenaden und westl. Altstadttring
 - bauliche Entwicklung
 - Saale-Ostweg
 - Saale-Westweg
 - Quervernetzung
 - Brückenbestand
 - Brückenneubau/-umbau
 - Maßnahmen für den Wassertourismus
 - geplanter Spielplatz
 - Kultur
 - Historische Ortslagen
 - Europ. Schutzgebiete Natura 2000**
 - FFH-Richtlinie
 - Vogelschutz-Richtlinie