




-  Grenze des räumlichen Geltungsbereiches
-  Flurgrenzen
-  Flurstücksgrenzen



Anlage 2
Grenze des räumlichen Geltungsbereiches
Vorhabenbezogener Bebauungsplan Nr. 174.1 „Riebeckplatz Ost“
Aufstellungsbeschluss

| | | | | |
|-------------|--------------|----------|------------|------------|
| Bearbeiter: | Frau Lütgert | Maßstab: | Datum: | Blatt-Nr.: |
| Zeichner: | Frau Mergner | 1 : 3000 | 11.10.2018 | 1 |

Geschäftsbereich II
 Fachbereich Planen
 Kartengrundlage: Abteilung Stadtvermessung

Kartengrundlage:
 Stadt Halle (Saale)
 FB Planen, Abt. Stadtvermessung
 Stadtgrundkarte mit Angaben des Liegenschaftskatasters
 Gemarkung: Halle
 Flur: 14
 Nutzungsgenehmigung:
 ALKIS © GeoBasis-DE / LVerGeo LSA,
 05 / 2018 / A18-42603-09-14