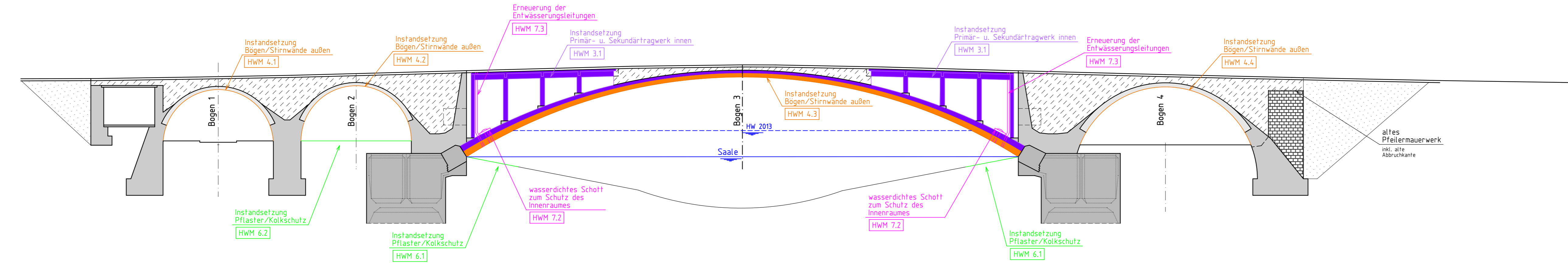
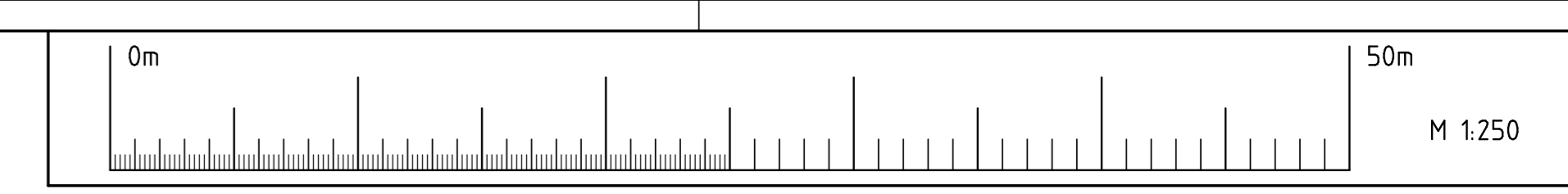
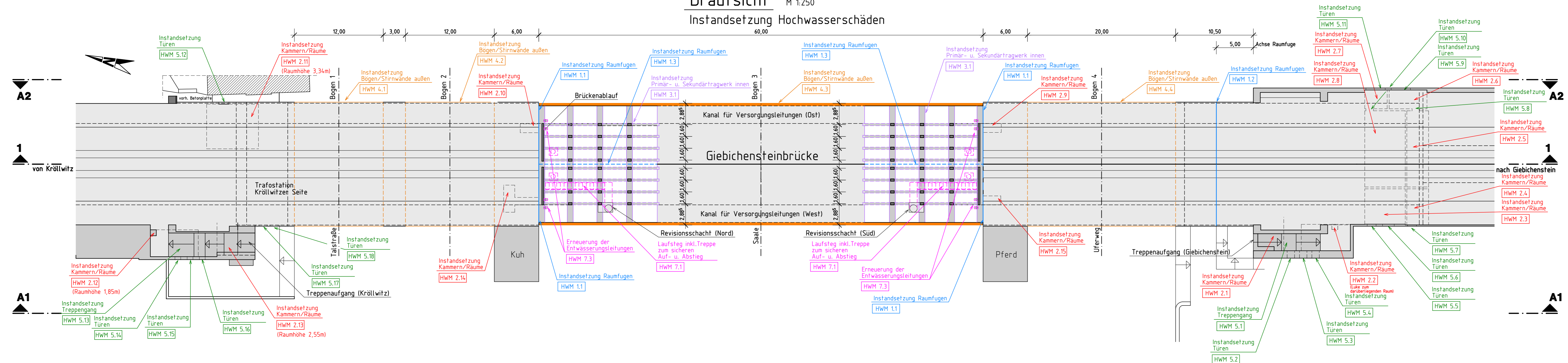


Längsschnitt 1-1 M 1:250
Instandsetzung Hochwasserschäden



Draufsicht M 1:250
Instandsetzung Hochwasserschäden



Legende für die Hochwassermaßnahmen:

- HWM 1.1 bis 1.3 Instandsetzung Raumbefugen
- HWM 2.1 bis 2.15 Instandsetzung Kammern/Räume
- HWM 3.1 Instandsetzung Primär- u. Sekundärtragwerk innen
- HWM 4.1 bis 4.4 Instandsetzung Bögen/Stirnwände außen
- HWM 5.1 bis 5.18 Instandsetzung Treppengänge/Türen
- HWM 6.1 bis 6.2 Instandsetzung Pflaster/Kalkschutz
- HWM 7.1 bis 7.3 Instandsetzung Sonstiges

Baustoffkennwerte

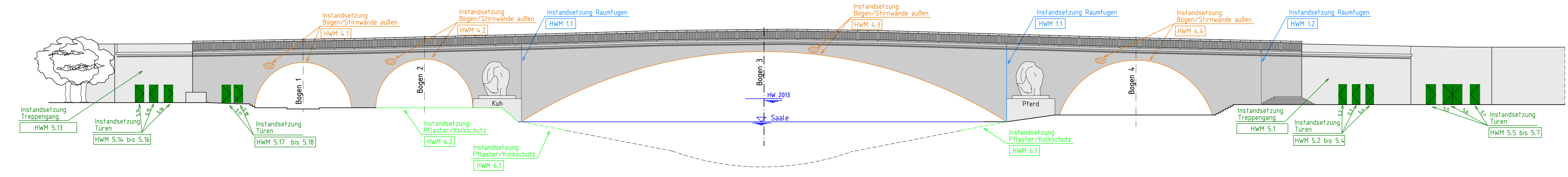
Bauteil	Beton	Expositions-klasse	D _{max}	Verwend-	Beustahl	Betonstahl	Stahlver-
Kappen	C 25/30 LP	XC4, XD3, XF4	16	Stb	----	S 500	----
Überbau (Fahrbahnplatte)	----	----	----	----	----	----	----
Stahlbauteile (neu)	----	----	----	----	----	----	----
Widerlager, Auflagerbank	----	----	----	----	----	----	----
Zyklopenmauerwerk	----	----	----	----	----	----	----
Vorsatzschale	----	----	----	----	----	----	----
Vorspannung	----	----	----	----	----	----	----

Bauwerksdaten

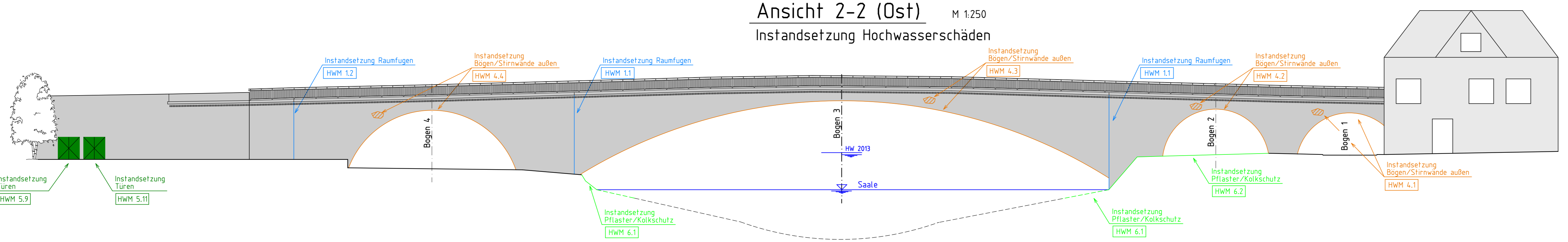
Bauart	Stahlbeton	Spannbeton	Stahl	Verbund
Brückenkategorie	30/30 nach DIN 1072			
Einzelstützenklasse	----			
Mittellastklasse	----			
Einzelstützenhöhe (m)	----			
Gesamtlänge zwischen Endauflagern (m)	168,56			
Lichte Weite zw. Widerlagern (m)	168,56			
Kleinste Lichte Höhe (m)	ca. 4,50			
Kreuzungswinkel (gon)	100			
Breite zw. Geländern (m)	16,35			
Brückenfläche (m²)	2755,96			

Endgültige Abmessungen nach statischen, konstruktiven und wirtschaftlichen Erfordernissen.

Ansicht 1-1 (West) M 1:250
Instandsetzung Hochwasserschäden



Ansicht 2-2 (Ost) M 1:250
Instandsetzung Hochwasserschäden



Entwurfsbearbeitung:

	Proj.-Nr.	Datum	Zeichen
	Bearb.	Jan 2015	SP
	Gez.	Jan 2015	SD
	Gepr.	Jan 2015	TN
Geänderf	Datum	Gez.	Geprüft
a			
b			
c			
d			

Straßenbauverwaltung:
Stadt Halle, Tiefbauamt
Straßenklasse und Nr.:
Streckenbezeichnung: Kröllwitzer Straße
Genarkung: Halle

Unterlage: 8
Blatt-Nr.: 1
Projekt-Nr.:

Bauwerk / Baumaßnahme

Bearb.	Jan 2015	
Gez.	Jan 2015	
Gepr.	Jan 2015	

Plandarstellung:
Ansicht, Längsschnitt, Grundriß
Maßstab: 1:250

Aufgestellt:	Überprüft und Genehmigt:
im Auftrage.....	im Auftrage.....
Gesehen:	Gesehen: