




ZEICHENERKLÄRUNG

PLANUNG

 Straßenbaumaßnahme

STRASSENNETZ

 A 9 Bundesautobahn

 B 6 Bundesstraße

 L 169 Landesstraße / Staatsstraße

 K 2178 Kreisstraße

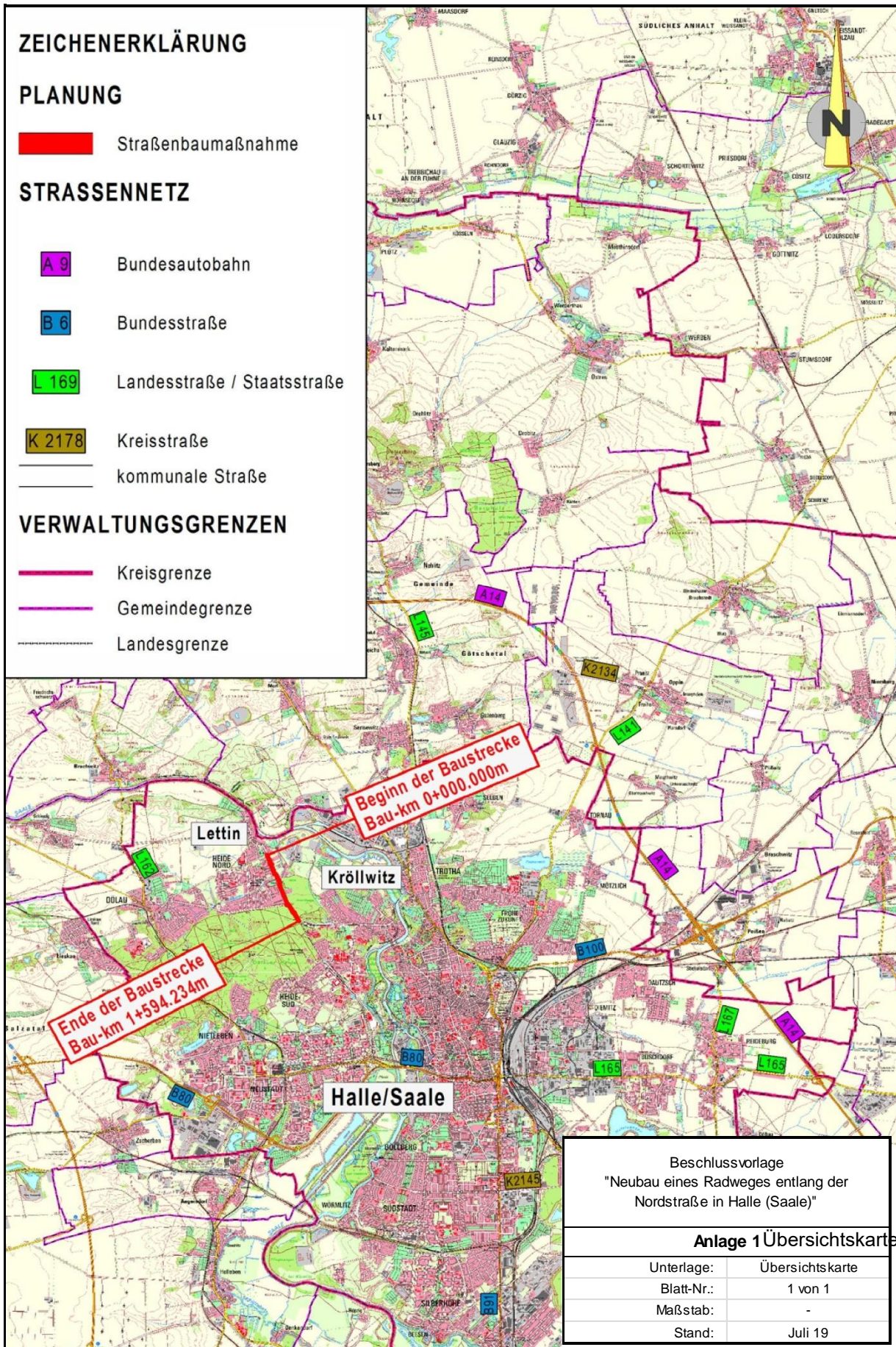
 kommunale Straße

VERWALTUNGSGRENZEN

 Kreisgrenze

 Gemeindegrenze

 Landesgrenze



Beschlussvorlage
"Neubau eines Radweges entlang der
Nordstraße in Halle (Saale)"

Anlage 1 Übersichtskarte

Unterlage:	Übersichtskarte
Blatt-Nr.:	1 von 1
Maßstab:	-
Stand:	Juli 19