

Grenze des räumlichen Geltungsbereiches



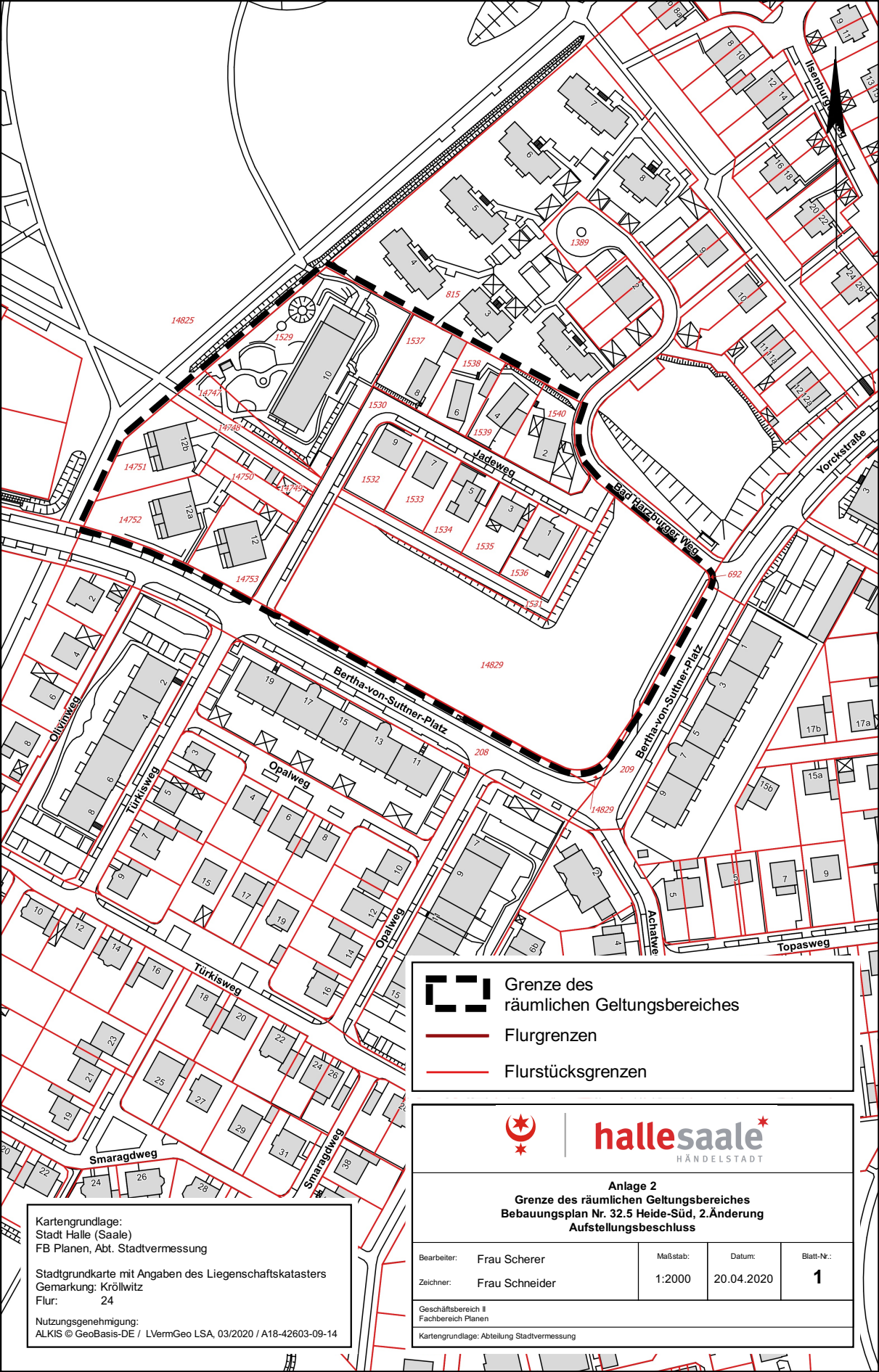
hallesaale
HÄNDELSTADT




Anlage 1
Übersichtsplan
Bebauungsplan Nr. 32.5 Heide Süd, 2. Änderung
Aufstellungsbeschluss

Bearbeiter: Frau Scherer	Maßstab: ---	Datum: 20.04.2020	Blatt: 1
Zeichner: Frau Kirchhoff			

Geschäftsbereich II
Fachbereich Planen
Kartengrundlage: Amtlicher Stadtplan Halle (Saale)

Kartengrundlage: Amtlicher Stadtplan Halle (Saale)
FB Planen, Abt. Stadtvermessung



 Grenze des räumlichen Geltungsbereiches
 Flurgrenzen
 Flurstücksgrenzen


hallesaale
 HÄNDELSTADT

Anlage 2
Grenze des räumlichen Geltungsbereiches
Bebauungsplan Nr. 32.5 Heide-Süd, 2. Änderung
Aufstellungsbeschluss

Bearbeiter:	Frau Scherer	Maßstab:	1:2000	Datum:	20.04.2020	Blatt-Nr.:	1
Zeichner:	Frau Schneider						

Geschäftsbereich II
 Fachbereich Planen
 Kartengrundlage: Abteilung Stadtvermessung

Kartengrundlage:
 Stadt Halle (Saale)
 FB Planen, Abt. Stadtvermessung
 Stadtgrundkarte mit Angaben des Liegenschaftskatasters
 Gemarkung: Kröllwitz
 Flur: 24
 Nutzungsgenehmigung:
 ALKIS © GeoBasis-DE / LVermGeo LSA, 03/2020 / A18-42603-09-14