






# Legende

## Biototypen

	Grenze der Biototypenkartierung
	gesetzlich geschütztes Biotop nach § 30 BNatSchG bzw. § 22 NatSchG LSA
<b>Wälder/ Forste</b>	
	<i>Reinbestand Laubholz</i>
XXR	Reinbestand Robinie
	<i>Reinbestand Nadelholz</i>
XY.	Reinbestand Nadelholz
	<i>Mischbestand Laubholz</i>
XQX	Überwiegend heimische Baumarten
XQY	Überwiegend nicht-heimische Baumarten
<b>Gehölze</b>	
	<i>Einzelbaum/ Baumgruppe/ Baumbestand/ Einzelstrauch</i>
HEC	Baumgruppe/ -bestand aus überwiegend heimischen Arten
HED	Baumgruppe/ -bestand aus überwiegend nicht-heimischen Arten
	HEX Sonstiger Einzelbaum
<i>Baumreihe</i>	
HRB	Baumreihe aus überwiegend heimischen Gehölzen
<i>Hecke</i>	
HHB	Strauch-Baumhecke aus überwiegend heimischen Arten
<i>Gebüsch trocken-warmer Standorte</i>	
HTA	Gebüsch trocken-warmer Standorte (überwiegend heimische Arten)
HTC	Gebüsch trocken-warmer Standorte (überwiegend nicht-heimische Arten)
<i>Sonstiges Gebüsch</i>	
HYC	Gebüsch frischer Standorte (überwiegend nicht-heimische Arten)
<b>Gewässer - Fließgewässer</b>	
	<i>Bach(abschnitt)</i>
FBH	Begradigter oder ausgebauter Bach mit naturnahen Elementen ohne Arten des FFH-Fließgewässer-LRT
<i>Graben</i>	
FGR	Graben mit artenreicher Vegetation (unter als auch über Wasser)
<b>Gewässer - Stillgewässer</b>	
	<i>Nährstoffreiches Stillgewässer</i>
SED	Nährstoffreiche Abbaugewässer
<b>Moore, Niedermoore, Sümpfe, Röhrichte</b>	
	<i>Pioniervegetation (wechsel-)nasser Standorte</i>
NPB	Pioniervegetation auf (wechsel-)nassen, nährstoffreichen Standorten
NPC	Vegetationsarmer Uferbereich, natürlich
	<i>Landröhricht</i>
NL.	Landröhricht
<b>Grünland</b>	
	<i>Feuchte Hochstaudenflur</i>
NUY	Sonstige feuchte Hochstaudenflur, Dominanzbestände heimischer nitrophiler Arten (sofern nicht 6430)
	<i>Mesophiles Grünland</i>
GMA	Mesophiles Grünland (sofern nicht 6510)
GMX	Mesophile Grünlandbrache (sofern nicht 6510)
	<i>Sonstiges Grünland</i>
GSB	Scherrasen
<b>Heiden, Magerrasen, Felsfluren</b>	
	<i>Halbtrockenrasen</i>
RHB	Halbtrockenrasen, wenig geschädigt (sofern nicht 6210)
RHD	Ruderalisierte Halbtrockenrasen (sofern nicht 6210)
RHX	Halbtrockenrasenbrache (sofern nicht 6210)
<b>Ackerbaulich-, erwerbsgärtnerisch- und weinbaulich genutzte Biotope</b>	
	<i>Intensiv genutzter Acker</i>
AI.	Intensiv genutzter Acker
	<b>Ruderalfluren</b>
<i>Artenarme, gehölzfreie Dominanzbestände von Poly-Kormonbildnern, dominanten Stauden und Anuellen</i>	
UDB	Landreitgras-Dominanzbestand
<i>Ruderalflur</i>	
URA	Ruderalflur, gebildet von ausdauernden Arten
<b>Sonstige Biotope und Objekte</b>	
	<i>Sonstiger Offenbodenbereich (vegetationsfrei)</i>
ZOA	Offene Sandfläche
<b>Siedlungsbiotope/ Bebauung</b>	
	<i>Bebaute Fläche</i>
BW.	(Wohn-)Bebauung, einzeln
	<i>Baustelle</i>
BX.	Baustelle

	PS.	<i>Sport-/ Spiel-/ Erholungsanlage (überwiegend unbefestigt)</i>
		Sport-/ Spiel-/ Erholungsanlage
		<i>Befestigte Fläche/ Verkehrsfläche</i>
		<i>Weg</i>
	VWA	Unbefestigter Weg
	VWB	Befestigter Weg (mit wassergebundener Decke, gepflastert oder mit Spurbahnen)
	VWC	Ausgebauter Weg
	VWD	Fuß-/ Radweg (ausgebaut)
		<i>Straße</i>
	VSB	Ein- bis zweispurige Straße (versiegelt)
		<i>Platz</i>
	VPB	Parkplatz/ Rastplatz
		<i>Hafen- und Schleusenanlagen, Stauanlagen</i>
	VHA	Hafenanlage
<b>Biotopkomplexe (Erläuterung siehe Textteil)</b>		
	FBH/ NL.	Begradigter oder ausgebauter Bach mit naturnahen Elementen ohne Arten des FFH-Fließgewässer-LRT/ Landröhricht
	GMA/ HTA	Mesophiles Grünland (sofern nicht 6510)/ Gebüsch trocken-warmer Standorte (überwiegend heimische Arten)
	GMA/ HEX	Mesophiles Grünland (sofern nicht 6510)/ sonstiger Einzelbaum
	GMF/ HRB	Ruderales mesophiles Grünland (sofern nicht 6510)/ Baumreihe aus überwiegend heimischen Gehölzen
	GMX/ HTA	Mesophile Grünlandbrache (sofern nicht 6510)/ Gebüsch trocken-warmer Standorte (überwiegend heimische Arten)
	HYA/ HEC	Gebüsch frischer Standorte (überwiegend heimische Arten)/ Baumgruppe/-bestand aus überwiegend heimischen Arten
	HYB/ HED	Gebüsch stickstoffreicher, ruderaler Standorte (überwiegend heimische Arten)/ Baumgruppe/-bestand aus überwiegend nicht-heimischen Arten
	NL./ HEC	Landröhricht/ Baumgruppe/-bestand aus überwiegend heimischen Arten
	NL./ HFA	Landröhricht/ Weidengebüsch außerhalb von Auen (überwiegend heimische Arten)
	NL./ UDB	Landröhricht/ Landreitgras-Dominanzbestand
	RHB/ HTA	Halbtrockenrasen, wenig geschädigt (sofern nicht 6210)/ Gebüsch trocken-warmer Standorte (überwiegend heimische Arten)
	RHB/ HTC	Halbtrockenrasen, wenig geschädigt (sofern nicht 6210)/ Gebüsch trocken-warmer Standorte (überwiegend nicht-heimische Arten)
	ST./ NL.	Tümpel/Soll/ Landröhricht
	UDB/ HEC	Landreitgras-Dominanzbestand/ Baumgruppe/-bestand aus überwiegend heimischen Arten
	UDB/ HTA	Landreitgras-Dominanzbestand/ Gebüsch trocken-warmer Standorte (überwiegend heimische Arten)
	UDB/ QXQ	Landreitgras-Dominanzbestand/ Mischbestand Laubholz, überwiegend heimische Arten
	UDH/ NL.	Drüsiges Springkraut-Dominanzbestand/ Landröhricht
	URA/ HTA	Ruderalflur, gebildet von ausdauernden Arten/ Gebüsch trocken-warmer Standorte (überwiegend heimische Arten)

## Technische Planung

	Böschungprofilierung
	Anlage Baustraße
	Baufeldgrenze

