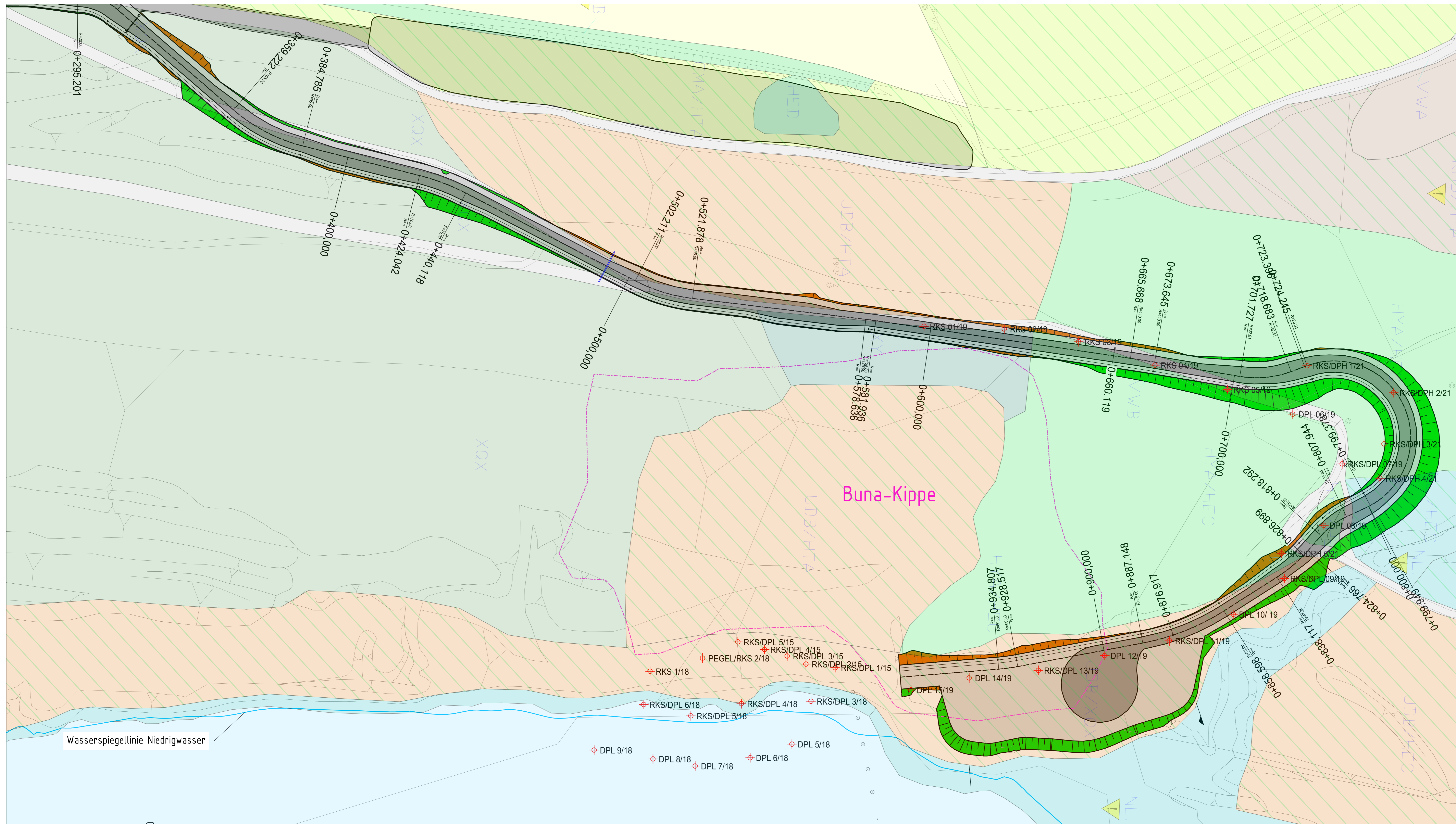
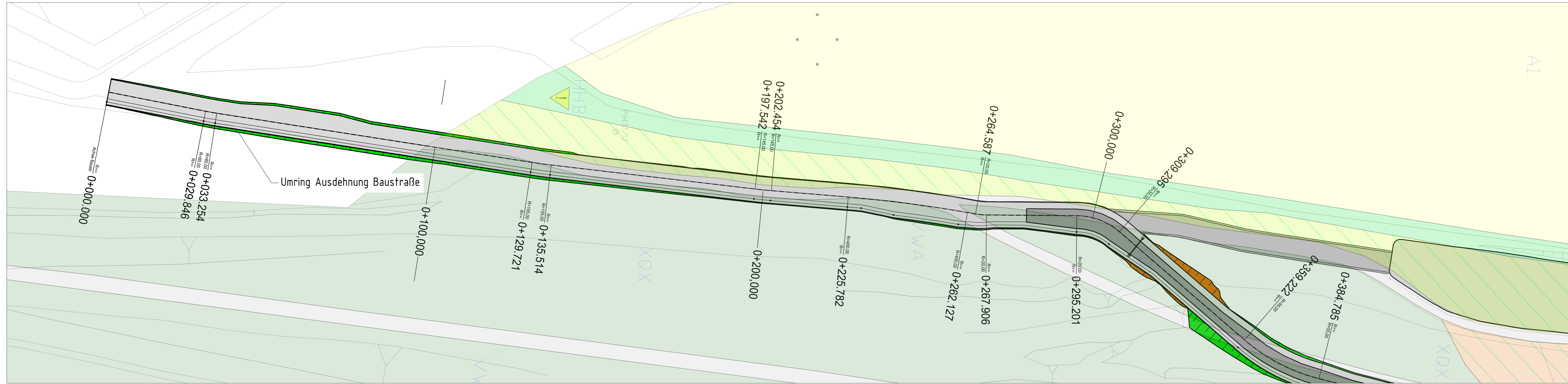


# Lageplan Nordbereich/ Baustraße

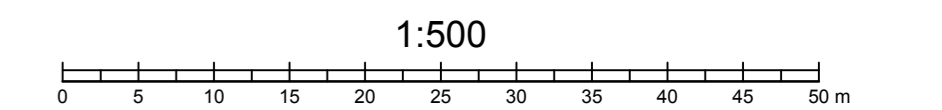
1:500



**Legende Biotoptypen**

- Gesetzlich geschütztes Biotop
- Intensiv genutzter Acker
- Einzelbaum/ Baumgruppe/ Baumbestand/ Einzelstrauch
- Mesophiles Grünland
- Mischbestand Laubholz
- Weg
- Reinbestand Nadelholz
- Gebüsch frischer Standorte
- Landröhricht
- Halbtrockenrasen
- Gewässer - Stillgewässer

Lagestatus 150 (LS 150)  
Höhenstatus NHN (DHHN2016)



| Nr. | Art der Änderung | Datum | Aufgestellt |
|-----|------------------|-------|-------------|
|     |                  |       |             |

Bauherr / Auftraggeber: **hallesaale** PROJEKT  
 Stadt Halle (Saale)  
 Fachbereich Umwelt (67)  
 Marktplatz 1  
 06100 Halle (Saale)

Planverfasser: **CDM Smith**  
 CDM Smith Consult GmbH  
 Weißentfeller Straße 65 H  
 04229 Leipzig  
 Tel: 0341 33389300  
 Fax: 0341 33389392  
 leipzig@cdmsmith.com  
 cdmsmith.com

Projekt: Planung von Maßnahmen zur Schadensbehebung am Osendorfer See

Titel: Lageplan Umring Baustraße mit Biotopkartierung  
 Planunterlagen zur Ausführungsplanung

| Datum      | Gez. | Bearb. | Phase      | Projekt-Nr. | Maßstab | Plan-Nr. |
|------------|------|--------|------------|-------------|---------|----------|
| 06.07.2019 |      |        | 12.02.2021 | 119498      | 1:500   | 2.2      |