





# Grün- und Freiraumkonzept Altstadt Halle (Saale)

## Freiraumanalyse und -bewertung

-  Bearbeitungsgebiet
-  Gewässer
-  öffentliches Grün
-  wichtiges nicht städtisches Grün
-  unbegrünter Altstadttring
-  touristisch bedeutsame Bauwerke
-  thermisch belastete Plätze
-  200 m Radius um Klimaoasen<sup>1</sup>

-  Flächen mit Aufwertungspotenzial<sup>2</sup>
-  Flachdächer mit Begrünungspotenzial
-  defizitäre Verbindungen<sup>3</sup>
-  Wege mit Aufwertungspotenzial<sup>2</sup>

<sup>1</sup> Klimaoase: öffentlich zugängliche Grünfläche mit > 500 m<sup>2</sup>, Baumbestand, Sitzgelegenheiten und in 200 m Luftlinie (300 m Fußweg) entfernt

<sup>2</sup> klimatisches u./o. gestalterisches Aufwertungspotenzial

<sup>3</sup> fehlende Grünverbindungen u./o. sanierungsbedürftige Wege

FACHBEREICH STÄDTBAU  
UND BAUORDNUNG  
STADTENTWICKLUNG / FREIRAUMPLANUNG



## Grün- und Freiraumkonzept Altstadt

### Freiraumanalyse und -bewertung

Quelle:	Bearbeitung:	Maßstab:	Datum:	Blatt-Nr.:
61.1.2	A. Mischutin	1:6.000 in A3	10/2022	<b>2</b>

Kartengrundlage: Stadt Halle (Saale), FB Städtebau und Bauordnung, Abt. Stadtvermessung