








Grün- und Freiraumkonzept Altstadt Halle (Saale)







Freiraummaßnahmen

-  Bearbeitungsgebiet
-  Gewässer
-  öffentliches Grün
-  wichtiges nicht städtisches Grün
-  unbegrünter Altstadttring
-  touristisch bedeutsame Bauwerke


Maßnahmen

-  Aufwertungsbereiche
-  neuer Spielplatz
-  neues Wasserspiel
-  Wegeverbindungen stärken/schaffen








Altstadttring

-  grüne Promenade herstellen, Umstrukturierung¹
-  Flächenentsiegelung, Bankettstreifen herstellen
-  Bankettstreifen erweitern, Schaffung von Sitzplätzen
-  Grünflächensanierung, neue Einsatzstelle am Wasser
-  ökologische Aufwertung (Blühwiese)
-  neues Grün (Baumpflanzungen), Umstrukturierung¹



Wegeverbindungen

-  Schaffung von Sitzplätzen, Grünflächensanierung
-  Brückenbau (neue Wegeverbindung)

Stadtplätze

-  ggf. Grünflächenerweiterung & Umstrukturierung¹
-  Flächenentsiegelung, neues Grün (Baumpflanzungen)
-  Spielbrunnenbau, neues Grün (Hochbeete)
-  Flächenentsiegelung, neues Grün (Baumpflanzungen)
-  Spielplatzneubau
-  Grünflächenerweiterung, Umstrukturierung¹
-  Flächenentsiegelung, Grünflächenerweiterung

Stadtquartiere

-  Grünflächenerweiterung, Umstrukturierung¹, Klimamaßnahmen umsetzen²
-  Grünflächenerweiterung, Umstrukturierung¹, Klimamaßnahmen umsetzen²

¹ verkehrliche Infrastruktur (Parkplätze, Fuß- und Radwege o.ä.) wird neu geordnet/umstrukturiert

² Klimaschutz-/anpassungsmaßnahmen realisieren (Einsatz erneuerbarer Energien, Regenwasserrückhaltung, Hitzeschutz etc.)

FACHBEREICH STÄDTEBAU
UND BAUORDNUNG
STADTENTWICKLUNG / FREIRAUMPLANUNG



Grün- und Freiraumkonzept Altstadt

Freiraummaßnahmen

Quelle:	Bearbeitung:	Maßstab:	Datum:	Blatt-Nr.:
61.1.2	A. Mischutin	1:6.000 in A3	10/2022	3
Kartengrundlage: Stadt Halle (Saale), FB Städtebau und Bauordnung, Abt. Stadtvermessung				