







-  Grenze des räumlichen Geltungsbereiches
-  Grenze des räumlichen Geltungsbereiches (Aufstellungsbeschluss)
-  Flurgrenzen
-  Flurstücksgrenzen

Kartengrundlage:  
 Stadt Halle (Saale)  
 FB Städtebau und Bauordnung, Abt. Stadtvermessung

Stadtgrundkarte mit Angaben des Liegenschaftskatasters  
 Gemarkung: Halle  
 Flur: 6, 14, 54

Nutzungsgenehmigung:  
 ALKIS © GeoBasis-DE / LVermGeo LSA, 02/2023 / A18-42603-09-14

**Anlage 1**  
**Grenze des räumlichen Geltungsbereiches**  
**Vorhabenbezogener Bebauungsplan Nr. 197**  
**„Charlottestraße/ Gottesackerstraße/ Töpferplan“**  
**Beschluss zur Änderung des Geltungsbereiches und Offenlage**

Bearbeiter:	Frau Kühn	Maßstab:	Datum:	Blatt-Nr.:
Zeichner:	Frau Schneider	1:1300	02.05.2023	<b>1</b>

Geschäftsbereich II  
 Fachbereich Städtebau und Bauordnung  
 Kartengrundlage: Abteilung Stadtvermessung