

Grenze des räumlichen  
Geltungsbereiches



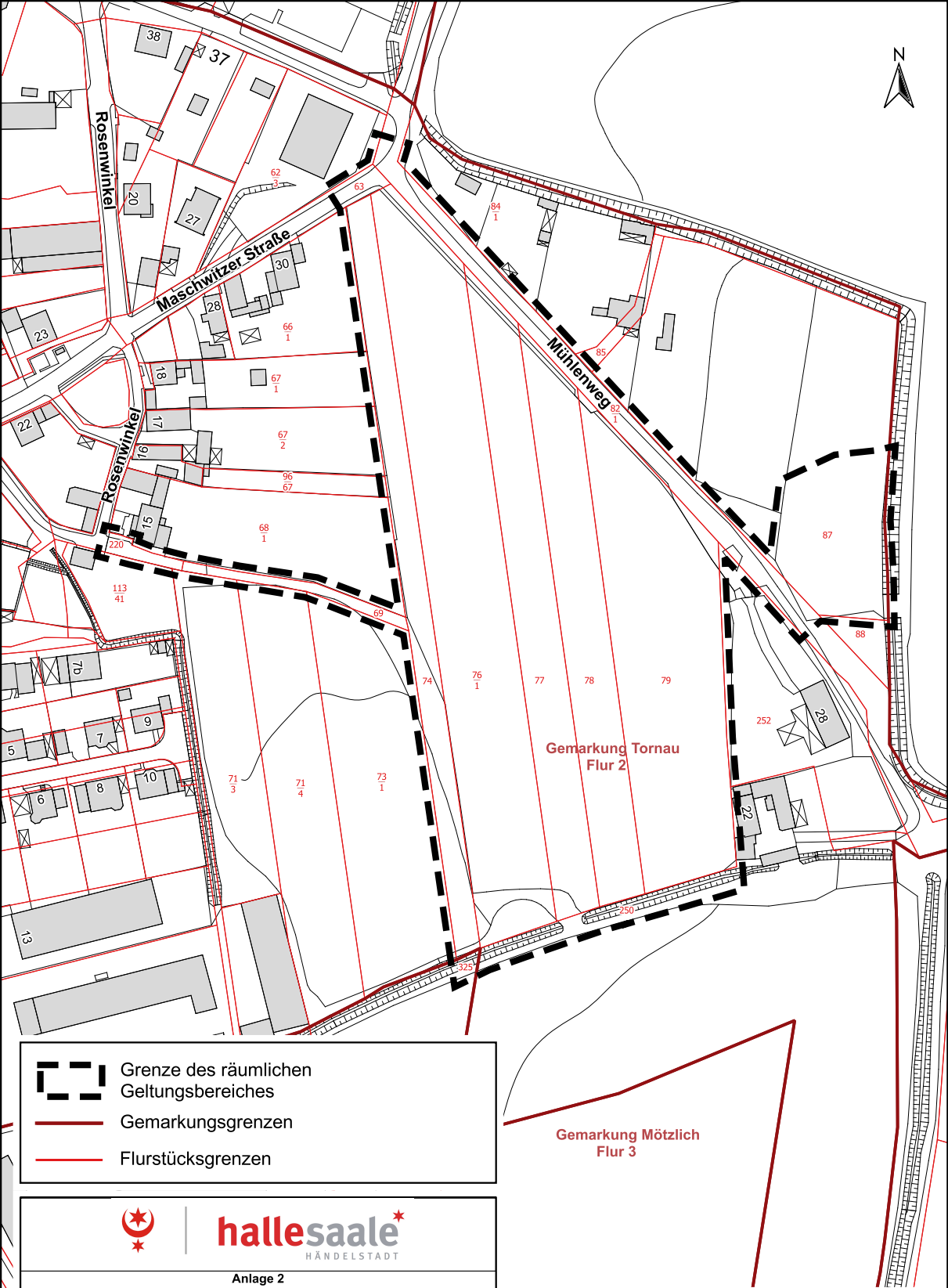
**hallesaale**  
HÄNDELSTADT




**Anlage 1**  
**Übersichtsplan**  
**Bebauungsplan Nr. 215**  
**„Tornau, Wohnbebauung Mühlenweg“**  
**Aufstellungsbeschluss**

Bearbeiter: Herr Thöler	Maßstab: ---	Datum: 26.02.2024	Blatt: <b>1</b>
Zeichner: Herr Mann			

Geschäftsbereich II  
Fachbereich Städtebau und Bauordnung  
Kartengrundlage: Amtlicher Stadtplan Halle (Saale)

Kartengrundlage: Amtlicher Stadtplan Halle (Saale)  
FB Städtebau und Bauordnung,  
Abt. Stadtvermessung



-  Grenze des räumlichen Geltungsbereiches
-  Gemarkungsgrenzen
-  Flurstücksgrenzen



**hallesaale**  
HÄNDELSTADT

**Anlage 2**

**Grenze des räumlichen Geltungsbereiches: Bebauungsplan Nr. 215  
„Tornau, Wohnbebauung Mühlenweg“  
Aufstellungsbeschluss**

Bearbeiter/in:	Herr Thöler	Maßstab:	1:2000	Datum:	01.02.2024	Blatt-Nr.:	<b>1</b>
Zeichner/in:	Herr Offergeld						

Geschäftsbereich II  
Fachbereich Städtebau und Bauordnung  
Kartengrundlage: Abteilung Stadtvermessung

**Gemarkung Mötlich  
Flur 3**

Kartengrundlage:  
Stadt Halle (Saale)  
Fachbereich Städtebau und Bauordnung  
Abteilung Stadtvermessung

Stadtgrundkarte mit Angaben des Liegenschaftskatasters  
Gemarkung: Tornau; Mötlich  
Flur: 2; 3

Nutzungsgenehmigung:  
ALKIS © GeoBasis-DE / LVermGeo LSA, 10/2023 / A18-42603-09-14