







-  Grenze des räumlichen Geltungsbereiches
-  Grenze des räumlichen Geltungsbereiches (Aufstellungsbeschluss)
-  Flurgrenzen
-  Flurstücksgrenzen

Kartengrundlage:
 Stadt Halle (Saale)
 FB Städtebau und Bauordnung, Abt. Stadtvermessung

Stadtgrundkarte mit Angaben des Liegenschaftskatasters
 Gemarkung: Halle
 Flur: 6, 14, 54

Nutzungsgenehmigung:
 ALKIS © GeoBasis-DE / LVermGeo LSA, 02/2023 / A18-42603-09-14

Anlage 1
Grenze des räumlichen Geltungsbereiches
Vorhabenbezogener Bebauungsplan Nr. 197
„Charlottestraße/ Gottesackerstraße/ Töpferplan“
Beschluss zur Änderung des Geltungsbereiches und Offenlage

Bearbeiter:	Frau Kühn	Maßstab:	Datum:
Zeichner:	Frau Schneider	1:1300	02.05.2023
Geschäftsbereich II Fachbereich Städtebau und Bauordnung			Blatt-Nr.:
Kartengrundlage: Abteilung Stadtvermessung			1