

Grenze des räumlichen Geltungsbereiches



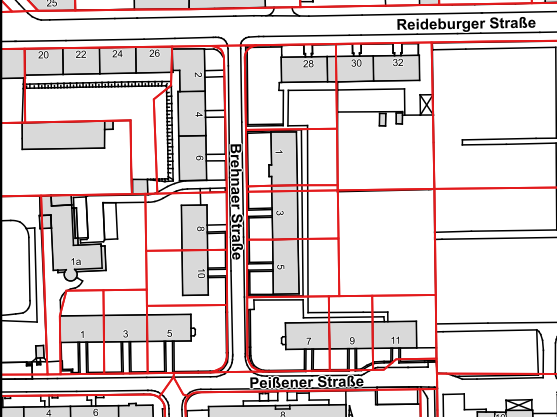
**halle**saale  
HÄNDELSTADT





Anlage 1  
Übersichtsplan  
Bebauungsplan Nr. 221  
„Erweiterung des HAVAG-Betriebshofs“

Bearbeiter: Herr Dr. Wagner	Maßstab: ---	Datum: 26.11.2024	Blatt: <b>1</b>
Zeichner: Frau Kirchhoff			

Geschäftsbereich II  
Fachbereich Städtebau und Bauordnung  
Kartengrundlage: Amtlicher Stadtplan Halle (Saale)

Kartengrundlage: Amtlicher Stadtplan Halle (Saale)  
FB Städtebau und Bauordnung,  
Abt. Stadtvermessung



-  Grenze des räumlichen Geltungsbereiches
-  Gemarkungsgrenzen
-  Flurgrenzen
-  Flurstücksgrenzen

Kartengrundlage:  
 Stadt Halle (Saale)  
 FB Städtebau und Bauordnung, Abt. Stadtvermessung

Stadtgrundkarte mit Angaben des Liegenschaftskatasters  
 Gemarkung: Halle  
 Flur: 18

Nutzungsgenehmigung:  
 ALKIS © GeoBasis-DE / LVermGeo ST, 08/2024



**hallesaale**  
HÄNDELSTADT

**Anlage 2**  
**Grenze des räumlichen Geltungsbereiches**  
**Bebauungsplan Nr. 221**  
**„Erweiterung des HAVAG-Betriebshofs“**  
**Aufstellungsbeschluss**

Bearbeiter: Herr Dr. Wagner	Maßstab: 1:3000	Datum: 26.11.2024	Blatt-Nr.: <b>1</b>
Geschäftsbereich II Fachbereich Städtebau und Bauordnung Kartengrundlage: Abteilung Stadtvermessung			