




	Grenze des räumlichen Geltungsbereiches
	Gemarkungsgrenzen
	Flurgrenzen
	Flurstücksgrenzen

Kartengrundlage:
 Stadt Halle (Saale)
 FB Städtebau und Bauordnung, Abt. Stadtvermessung

Stadtgrundkarte mit Angaben des Liegenschaftskatasters
 Gemarkung: Ammendorf
 Flur: 13

Nutzungsgenehmigung:
 ALKIS © GeoBasis-DE / LVermGeo ST, 09/2025

			
Anlage 2 Grenze des räumlichen Geltungsbereiches Bebauungsplan Nr. 223 "Solarpark Osendorf" Aufstellungsbeschluss			
Bearbeiter:	Frau Breitenborn	Maßstab:	1 : 2500
Zeichner:	Frau Schneider	Datum:	24.11.2025
			Blatt-Nr.:
			1
<small>Geschäftsbereich II Fachbereich Städtebau und Bauordnung Kartengrundlage: Abteilung Stadtvermessung</small>			