


Stadtumbaukonzept Nördliche Innenstadt


Handlungsfelder

Handlungsfelder Nördliche Innenstadt

- 1 Handlungsfeld Hafenstraße
- 2 Handlungsfeld nördlich des Sophienhafens
- 3 Handlungsfeld Salineinsel
- 4 Handlungsfeld südwestliche Mansfelder Straße/Holzplatz
- 5 Handlungsfeld Spitze
- 6 Handlungsfeld Klostervorstadt
- 7 Handlungsfeld Neuwerk
- 8 Handlungsfeld Mühlwegviertel
- 9 Handlungsfeld Friedrichstraßenviertel
- 10 Handlungsfeld Am Steintor
- 11 Handlungsfeld Universitätsklinik
- 12 Handlungsfeld Volkmannstraße/Forsterstraße
- 13 Handlungsfeld Charlottenstraße
- 14 Handlungsfeld südliche Magdeburger Straße/ Riebeckplatz

Legende


 Geltungsbereich Stadtumbaugebiet

 Abgrenzung der Handlungsfelder


Bereichskategorien:

 Erhaltungsbereiche

 Umstrukturierungsbereiche ohne
vorrangige Priorität

 Umstrukturierungsbereich mit
vorrangiger Priorität

Hinweis:

 Bestandsgrün


HALLE (SAALE)  FB Stadtentwicklung und -planung

Integriertes Stadtentwicklungskonzept
Stadtumbaugebiete

Bearbeitung: GB II FB Stadtentwicklung und -planung	Maßstab: o.M.	Datum: 20.06.2006	Blatt-Nr.: 3
<small>Kartengrundlage: FB Stadtvermessung und Geodaten</small>			

