



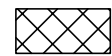
# "INDUSTRIEGEBIET HALLE - AN DER A 14"













## Anlage zur Zweckvereinbarung Trinkwasserversorgung WZV "Saalkreis" / J. Stadt Halle (Saale)

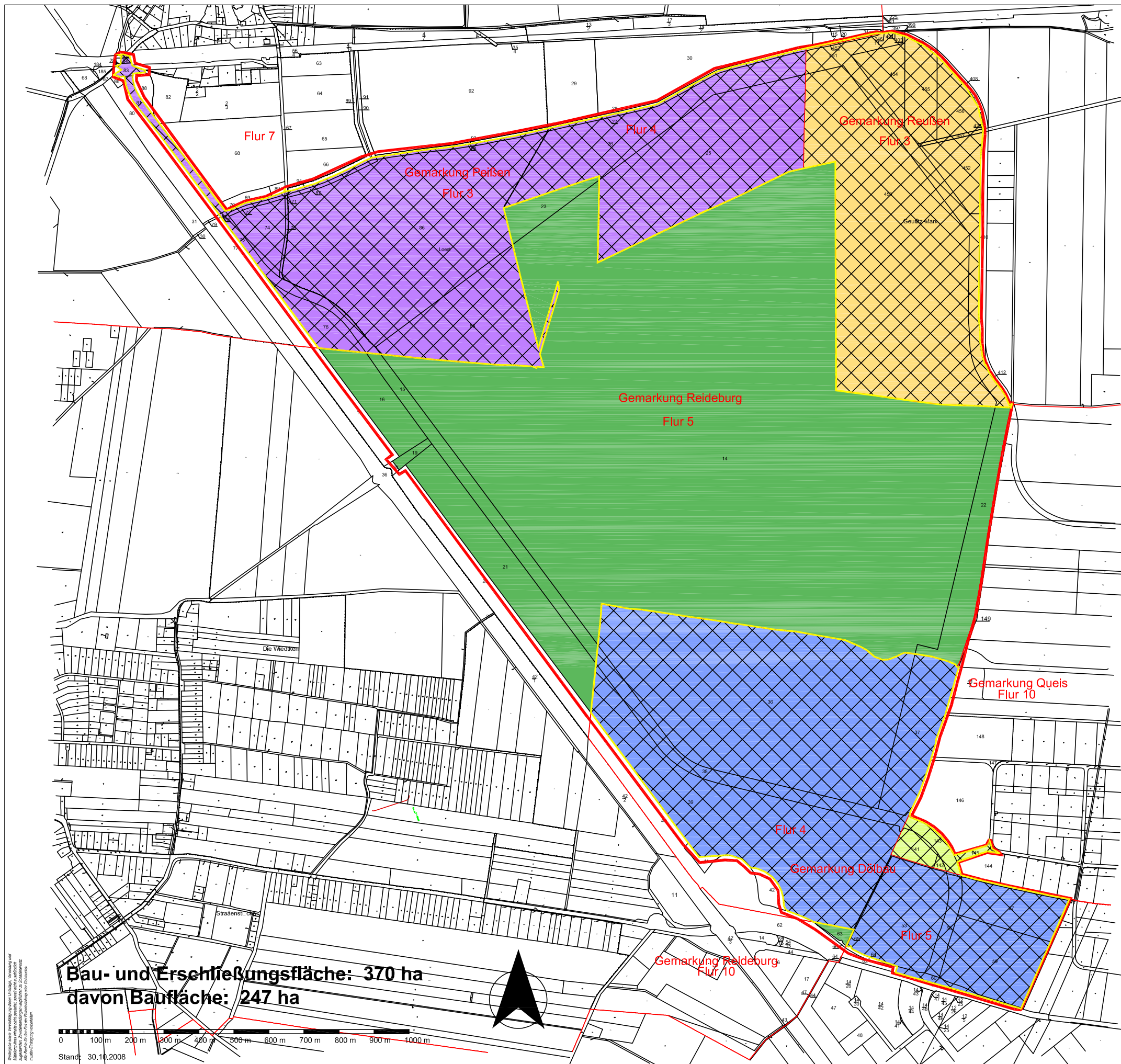
### Legende

#### Zeichenerklärung Gebiet

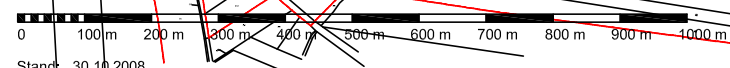
-  Vertragsgebiet
-  Versorgungsgebiet 

Gemarkung	in ha	Anteil
 Reideburg	162,7	44,3 %
 Peißen	70,6	19,2 %
 Dölbau	78,5	21,4 %
 Reußen	44,7	12,2 %
 Queis	10,7	2,9 %
<b>Gesamt</b>	<b>367,1</b>	<b>100,0 %</b>

-  Reideburg — Stadt Halle (Saale)
  -  Peißen
  -  Kabelsketal - Dölbau
  -  Landsberg - Reußen
  -  Landsberg - Queis
- } WZV "Saalkreis"



**Bau- und Erschließungsfläche: 370 ha**  
**davon Baufläche: 247 ha**



Stand: 30.10.2008