M 1:100 | M 1:50 | M 1:25

Längsschnitt B - B M 1:100

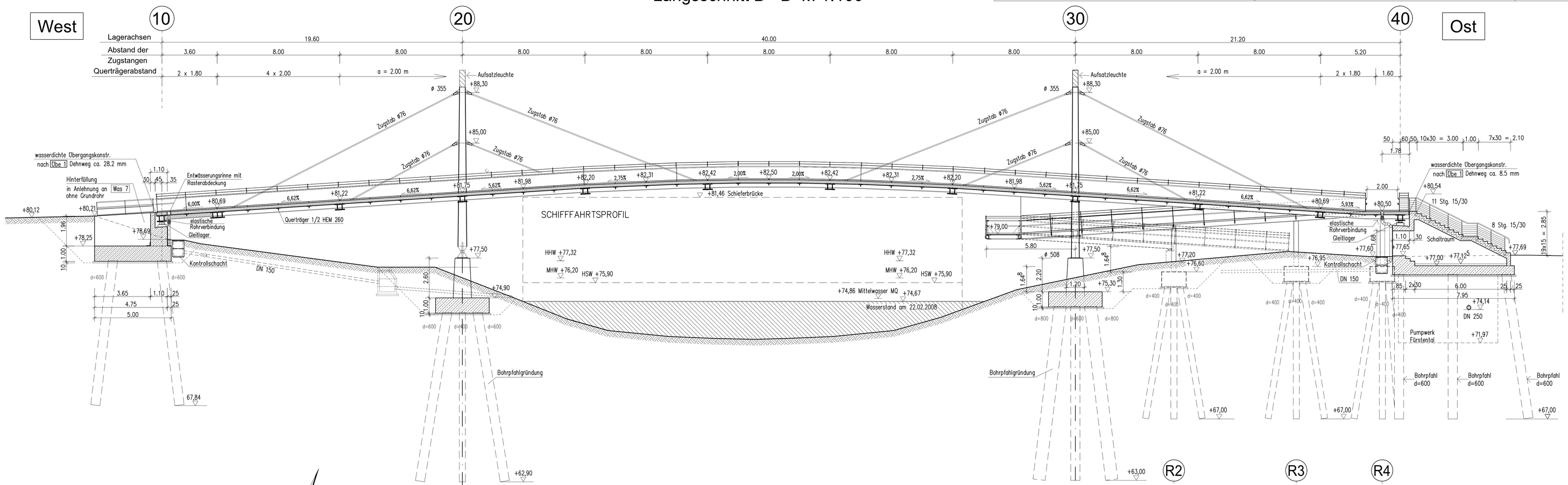

Draufsicht Unterbauten M 1:100

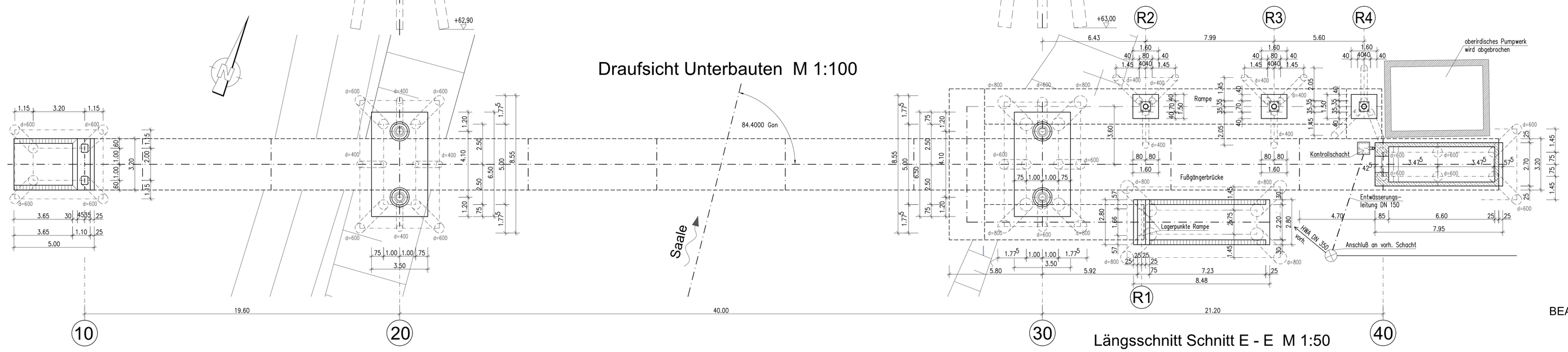

BEARBEITUNGSSTAND 30.10.09

Schnitt C - C M 1:25

Regelquerschnitt Brücke

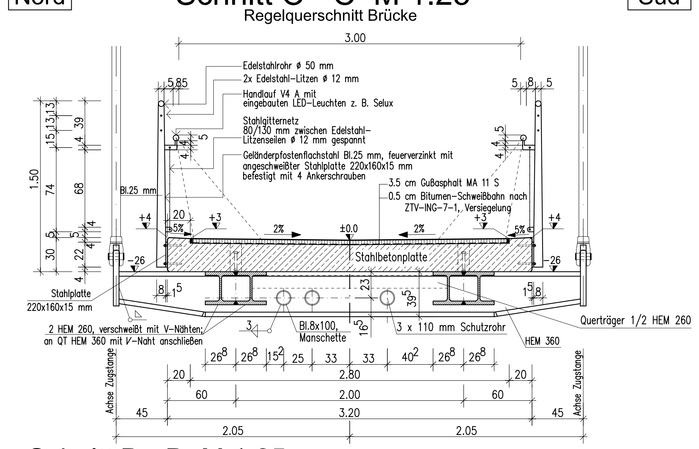

Schnitt D - D M 1:25

Regelquerschnitt Rampe

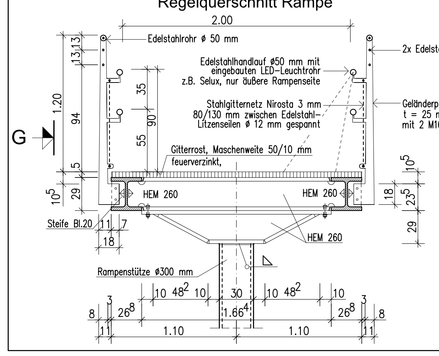

Ansicht G M 1:25

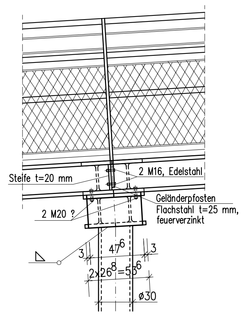

Schnitt F - F M 1:25

(mit Ansicht Widerlager Achse 40)

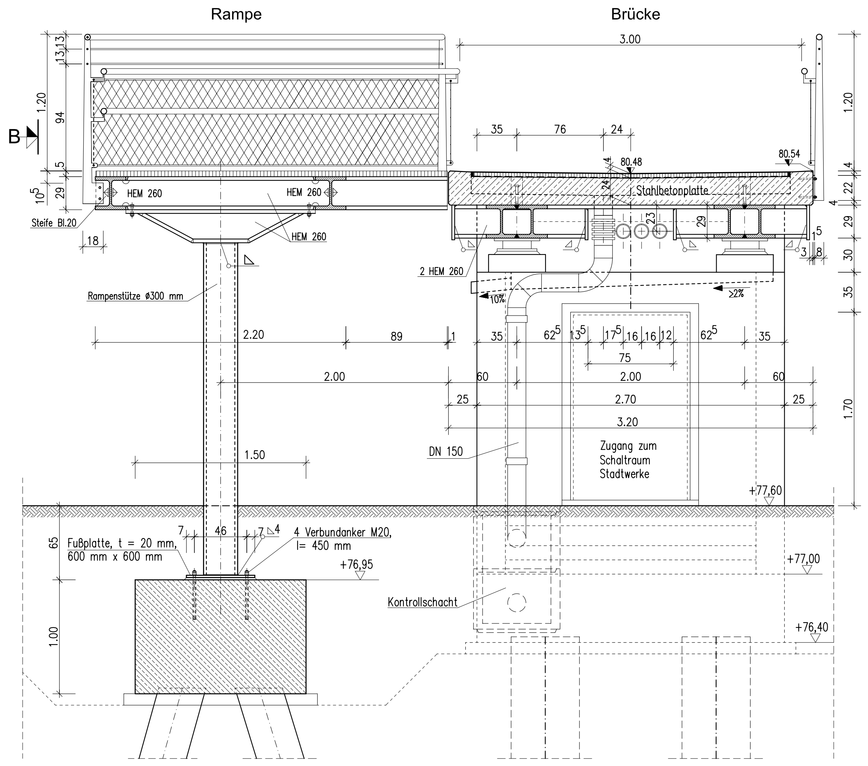

Längsschnitt Schnitt E - E M 1:50

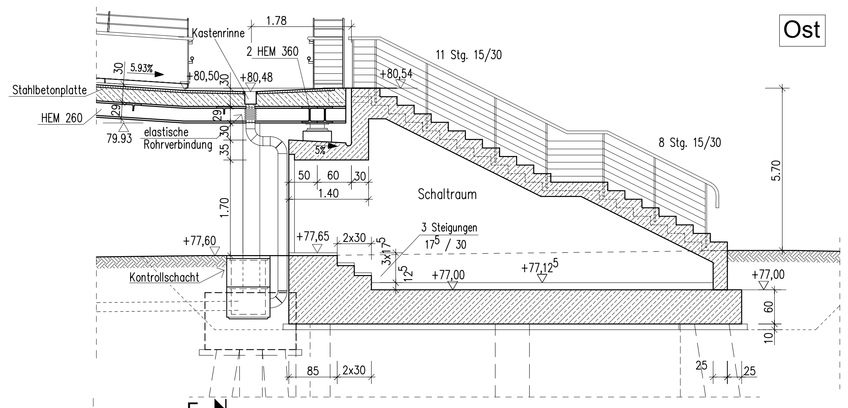

Draufsicht Treppe/Rampe M 1:50

(Brückenende Stadtseite)

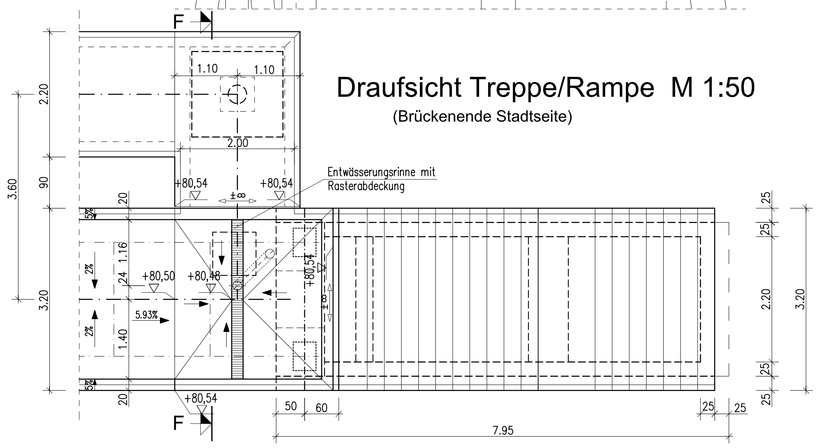

ENDGÜLTIGE ABMESSUNGEN NACH STATISCHEN, KONSTRUKTIVEN UND WIRTSCHAFTLICHEN ERFORDERNISSEN

dazugehörige Pläne: Blatt-Nr. 8.1, 8.3, 8.4, 8.5 und 8.6

ENTWURFSPLANUNG

ALLE HÖHEN SIND IM HÖHENSYSTEM NHN ANGEGEBEN

Zustand	Art der Änderung	Datum	Zeichen

Planungsbüro
ARCHITEKTURBÜRO UWE GRAUL
NEUWERK 20 / 06108 HALLE (SAALE)
TEL: 0345 - 388 09 68
FAX: 0345 - 388 09 67
e-mail: mail@graul-architekt.de

Planverfasser	Datum	Zeichen
bearbeitet		
geprüft/mst		

Stadt Halle (Saale)
Straßen- und Tiefbauamt (66)
Am Stadion 5
06100 Halle (Saale)

Bauwerksplan 8.2
Längsschnitt, Draufsicht Unterbauten, Details

Rad- und Fußwegbrücke Franz-Schubert-Straße-Saline-insel

AG	Datum	Zeichen
geprüft		
genehmigt		
(Unterschriften)		

Maßstab 1:100, 1:25, 1:10

Aufgestellt

Halle, den