

# STADT HALLE (SAALE)

## UMWELTBERICHT ZUM B-PLAN NR. 140.2


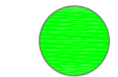




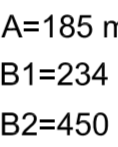
### WOHNGEBIET DÖLAU, ALFRED-OELßNER-STRASSE

#### KARTE WERTGEBENDER STRUKTUREN

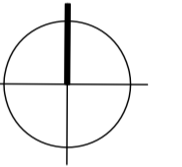
Kartgrundlage: Liegenschaftskarte mit Inhalt der Stadtgrundkarte  
 Stadt Halle (Saale), Stadtvermessungsamt  
 Gemeinde: Halle (Saale)  
 Gemarkung: Dörlau  
 Flur: 2  
 Maßstab: 1:500  
 Stand der Liegenschaftskarte: Juni 2009  
 Stand der Planunterlage: Juli 2009  
 Vervielfältigungserlaubnis erteilt durch das Landesamt für Vermessung und Geoinformation Sachsen-Anhalt am 28.08.2009, Aktenzeichen: LVermGeo A9-40228/2009-14  
 Lagebezugssystem: Gauß-Krüger-Koordinatensystem (LS 150)  
 Höhenbezugssystem: NHN (HS 160)

#### LEGENDE:

BÄUME GEM. BAUMSCHUTZSATZUNG DER STADT HALLE (SAALE)

-  KARTIERTER BAUM MIT BAUMNUMMER
-  UNBEDINGT ERHALTENSWERT
-  ERHALTENSWERT
-  ÜBERPLANUNG MÖGLICH
-  ZU ENTFERNEN
-  BESONDERS GESCHÜTZTES BIOTOP GEM. § 37 NATSCHG LSA
-  HECKEN UND FELDGEHÖLZE AUßERHALB ERWERBS- GÄRTNER. GENUTZTER FLÄCHEN (GESCHÜTZT AB 20 M²)

A=185 m²  
 B1=234 m²  
 B2=450 m²



a	27.04.2010	DÖ/KU	ERGÄNZUNG KARTENVERMERK
INDEX	DATUM	NAME	ART DER ÄNDERUNG

ORT/DATUM :	ORT/DATUM :
AUFTRAGGEBER :	ARCHITEKT :

#### OBJEKTPLANUNG - FREIANLAGE

VORHABEN :	STADT HALLE (S.), UMWELTBERICHT ZUM B-PLAN NR. 140.2 DÖLAU, WOHNGEBIET ALFRED-OELßNER-STR.	OBJEKT -NR.: 09040
AUFTRAGGEBER :	SALEG, VERTRETEN DURCH HERRN BREUEL	PLAN - NR.: B_L02a
LEISTUNGSPHASE :	BESTANDSERFASSUNG UND -BEWERTUNG	
PLANART :	BESTANDSPLAN	MAßSTAB : 1 : 500
MITARBEITER :	DIPL.- ING. (FH) THOMAS DÖLLEFELD CAND. ING. (FH) CLEMENS BÖHMAK	DATUM : 12.11.2009

#### DÄRR LANDSCHAFTSARCHITEKTEN

DIPL.-ING. M. DÄRR FREIER LANDSCHAFTSARCHITEKT BDLA / IFLA | DIPL.-ING. S. DÄRR LANDSCHAFTSARCHITEKTIN  
 06120 HALLE (SAALE) | ERNST-GRUBE-STRASSE 1 | FON +49 345 5 55 81 0 | FAX +49 345 5 55 81 30 | WWW.LA-DAERR.DE | FREIRAUM@LA-DAERR.DE

