

# STADT HALLE (SAALE)

## UMWELTBERICHT ZUM B-PLAN NR. 140.2

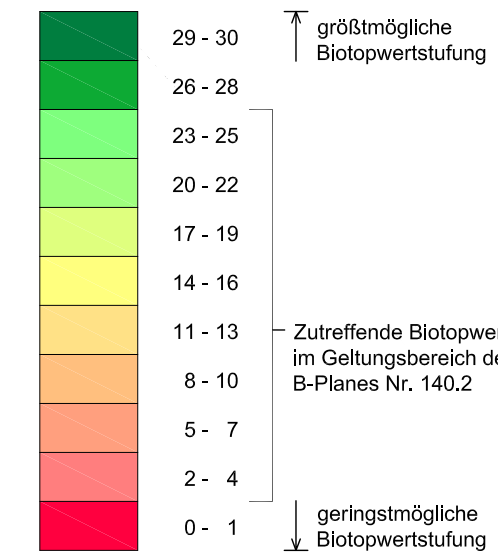
### WOHNGEBIET DÖLAU, ALFRED-OELßNER-STRASSE

#### VORHANDENE BIOTOPTYPEN UND BIOTOPBEWERTUNG

Lagebezugssystem: Gauß-Krüger-Koordinatensystem (LS 150)  
 Höhenbezugssystem: NHN (HS 160)

Kartengrundlage: Liegenschaftskarte mit Inhalt der Stadtgrundkarte  
 Stadt Halle (Saale), Stadtvermessungsamt  
 Gemeinde: Halle (Saale)  
 Gemarkung: Dörlau  
 Flur: 2  
 Maßstab: 1 : 500  
 Stand der Liegenschaftskarte: Juni 2009  
 Stand der Planunterlage: Juli 2009  
 Vertriebsverfahren: erteilt durch das Landesamt für Vermessung und Geoinformation Sachsen-Anhalt am 28.08.2009, Aktenzeichen: LVermGeo A9-40228/2009-14

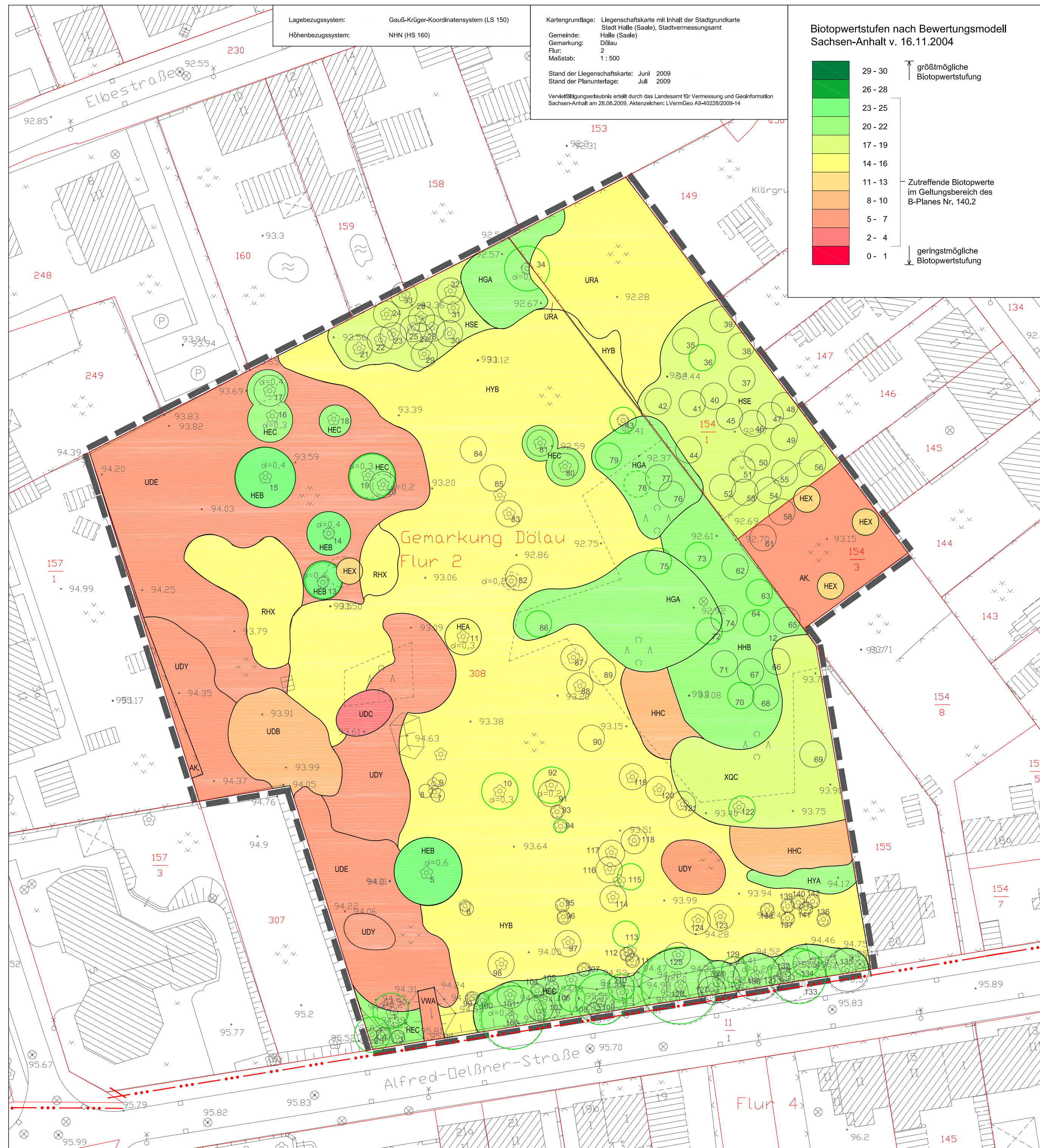
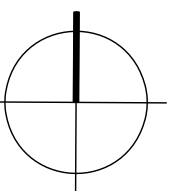
#### Biotopewertstufen nach Bewertungsmodell Sachsen-Anhalt v. 16.11.2004



#### Legende:

##### Biotoptypen nach Bewertungsmodell Sachsen-Anhalt v. 16.11.2004

- HEB Alter Einzelbaum, Landschaftsprägend
- HGA Feldgehölz aus überwiegend heimischen Arten
- HEA Solitärbaum auf Wiesen
- HEC Baumgruppe/-bestand aus überwiegend heimischen Arten
- HHB Strauch- Baumhecke aus überwiegend heimischen Arten
- HYA Gebüsch frischer Standorte/ überwiegend heimische Arten
- HSE Streuobstbestand, brach gefallen
- XQC Mischbestand Laubholz überwiegend heimische Baumarten
- HYB Gebüsch stickstoffreicher, ruderaler Standorte
- RHX Halbtrockenrasenbrache
- URA Ruderalflur, gebildet von ausdauernden Arten
- HEX Sonstiger Einzelbaum
- HHC Hecke mit überwiegend standortfremden Gehölzen
- UDB Landreitgras Dominanzbestand
- AK Obst- und Gemüsegarten, Ziergarten, Grabeland
- VWA Unbefestigter Weg
- UDE Goldrutendominanzbestand
- UDY Sonstiger Dominanzbestand
- UDC Staudenknoterlich Dominanzbestand
- Grenze des räumlichen Geltungsbereiches des vorhabenbezogenen B-Planes



a	27.04.2010	DÖ/KU	ERGÄNZUNG KARTENVERMERK
INDEX	DATUM	NAME	ART DER ÄNDERUNG

ORT/DATUM :	ORT/DATUM :
AUFTRAGGEBER :	ARCHITEKT :

GRÜNORDNERISCHER FACHBEITRAG		
VORHABEN :	STADT HALLE (SAALE) UMWELTBERICHT ZUM B-PLAN NR. 140.2 WOHNGEBIET DÖLAU, ALFRED-OELßNER-STRASSE	OBJEKT -NR.: 09040/GP
AUFTRAGGEBER :	SACHSEN-ANHALTISCHE LANDESENTWICKLUNGS- GESELLSCHAFT MBH MAGDEBURGER STRASSE 36, 06112 HALLE / SAALE	PLAN - NR.: B_L01a
LEISTUNGSPHASE :	BESTANDSERFASSUNG UND BEWERTUNG	MÄßSTAB : 1 : 500
PLANART :	VORHANDENE BIOTOPTYPEN UND BIOTOPBEWERTUNG	DATUM : 12.11.2009
MITARBEITER :	DIPL.-ING (FH) T. DÖLLEFELD GEZ.: I. KUSENEWSKI	