



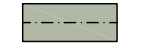







SAALE



Anschluss Blatt 2

Legende

-  vorh. Baum, untersucht
-  vorh. Baum, Wurzelschutz
-  gepl. Baum
-  gepl. Geh- u. Radweg, Befestigung mit Edalith, Einfassung mit Pflasterzeile
-  gepl. Geh- u. Radweg, Befestigung mit Betonpflaster
-  gepl. Anpassungsbereich
-  gepl. Bankett
-  gepl. Poller (2 Stück)

Legende Leitungsbestand

-  Leitung Eit (Mittelspannung)
-  Leitung Eit (Niederspannung)
-  vorh. Gashochdruckltg.
-  vorh. Gasniederdruckltg.
-  Kabel Straßenbeleuchtung Eit
-  Wasserleitung

Nr.	Art der Änderung und Ergänzung	Datum	Name
Entwurfsbearbeitung:			
	Stork Plan & Control GmbH Ludwigstraße 28 06110 Halle (Saale) Tel.: 0345 / 681 31 53 Fax.: 0345 / 681 35 86	bearbeitet	Oktober 2010 Frau Meyer
		gezeichnet	Oktober 2010 Frau Thum
		geprüft	Oktober 2010 Herr Stork
		Datum	
Bauherr:		Unterlage Nr. 7	
 Stadt Halle (Saale) Dezernat Planen und Bauen, Straßen- und Tiefbauamt Ressort Planung und Brücken, Team Neu- und Ausbau		Blatt Nr. 1	
Planungsphase:		Datum	
Entwurfs- und Genehmigungsplanung		Zeichen	
Vorhaben:		nachgeprüft:	
Radweg zwischen Hafenbahnbrücke und Gasometer		Reg. - Nr.:	
		Lageplan 1 mit Leitungsbestand	
		Maßstab: 1 : 250	
aufgestellt:		geprüft:	
Halle (Saale), den Stadt Halle (Saale) Dezernat Planen und Bauen, Straßen- und Tiefbauamt, Ressort Planung und Brücke, Team Neu- und Ausbau		Halle (Saale), den Stadt Halle (Saale) Dezernat Planen und Bauen, Straßen- und Tiefbauamt, Ressort Planung und Brücke, Team Neu- und Ausbau	
im Auftrag		im Auftrag	