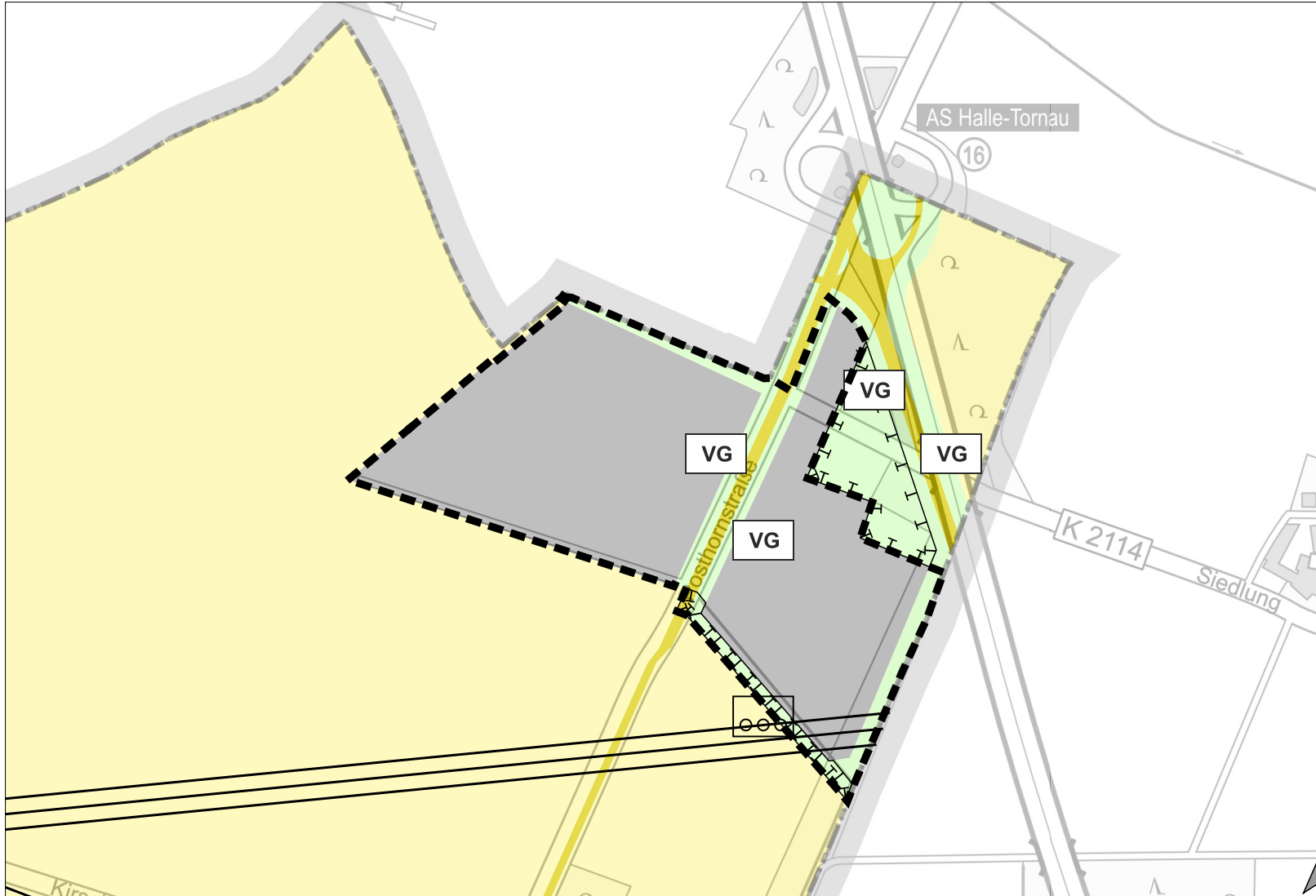


FLÄCHENNUTZUNGSPLAN DER STADT HALLE (SAALE)


Änderung des Flächennutzungsplanes der Stadt Halle (Saale), lfd. Nr. 43 "Sonderbaufläche Justizvollzugsanstalt Halle, Posthornstraße"




ANLAGE ZUR BEGRÜNDUNG
DARSTELLUNG IM GENEHMIGTEN
FLÄCHENNUTZUNGSPLAN
(PLANAUSSCHNITT)

Maßstab des Originals 1 : 10.000

 Geltungsbereich der FNP-Änderung


 Gewerbliche Bauflächen


 Flächen für den Verkehr

 Sonstige Grünflächen

Zweckbestimmung

 **VG** Verkehrsbegleitgrün

 Schutzpflanzung/Ortsrandeingrünung

 Umgrenzung von Flächen für Maßnahmen zum Schutz, zur Pflege und zur Entwicklung von Natur und Landschaft

sonstige Planzeichen

 Richtfunk

Flächenbilanzierung

Gewerbliche Bauflächen	282.920 m ²
Flächen für den Verkehr	7.731 m ²
Sonstige Grünflächen	42.193 m ²

Summe 332.744 m²

0 0,1 0,2 0,3 0,4 0,5 0,6 0,7 0,8 0,9 1 km

Kartengrundlage: Abt. Stadtvermessung

STADT HALLE (SAALE), GESCHÄFTSBEREICH II, FACHBEREICH STÄDTEBAU UND BAUORDNUNG

Ausdruck vom 08. Mai 2024